

SARDEGNA


tutte le SPIAGGE[®]



**DA ALGHERO
A SAN TEODORO**

**EDIZIONE TASCABILE
GRUPPO EDITORIALE NOVE**

Questo volume descrive il tratto di **BOCCHE DI BONIFICO** costa compreso nel riquadro rosso.




© Gruppo Editoriale Nove s.r.l.
La riproduzione con qualsiasi mezzo e
l'esposizione in pubblico sono vietate
senza il consenso scritto dell'Editore.

SARDEGNA

tutte le SPIAGGE[®]

COSTA NORD



EDIZIONE TASCABILE

GRUPPO EDITORIALE NOVE

PREMESSA

Questa guida ha lo scopo di descrivere tutta la costa della Sardegna e aiutare nella ricerca della spiaggia più adatta alle proprie esigenze: una scelta quanto mai difficile, data la conformazione del territorio e la varietà del profilo costiero, ora basso e sabbioso, ora impervio e accidentato, talvolta accessibile soltanto dal mare. Oltre a una minuziosa descrizione della costa, sono forniti suggerimenti per escursioni di vario genere nelle immediate vicinanze. Non si indica la "spiaggia migliore", si badi bene; questo è soggettivo: si offrono però tutti gli elementi per una scelta consapevole. Le indicazioni sui servizi (noleggio patini e ombrelloni, presenza di bar, ristoranti ecc.) sono da "prendere con le molle": nelle spiagge maggiori e nei paesi sono sempre presenti, ma nelle spiagge minori, in molti casi si tratta di licenze temporanee, spesso limitate all'alta stagione. Talvolta, spiagge segnalate come prive di servizi sono raggiunte da furgoncini attrezzati che offrono, ad esempio, bibite e gelati, ma è ovvio che non è possibile farci sempre affidamento. Per spiagge adatte al windsurf si intendono luoghi particolarmente ventosi o di facile accessibilità con la tavola. I nomi delle spiagge sono, il più possibile, quelli adottati dagli abitanti del posto; quando una località è conosciuta anche con altri nomi, sono stati riportati entrambi. L'itinerario segue il perimetro dell'isola in senso orario, con alcune rare eccezioni dove indicato.

Sardegna tutte le spiagge® Costa Nord
Edizione tascabile
ISBN 978-88-88463-37-7
© Gruppo Editoriale Nove s.r.l.
Via Attilio Vallecchi, 19 - 50131 Firenze
Tel. 055 5522516
email: info@grupponove.it

Ideazione: Giuseppe Ciulli
Testi: Chiara Cecchi
Foto: Riccardo Bianchi, Giuseppe Ciulli
Redazione e revisione: Marinella Chiti,
Andrea Giacomelli

Traduzione dell'opera in inglese a cura di Glenn Hayes
e in tedesco a cura di Christina Döhler Volpi

Collaboratori: Stefano Atzori, Andrea Balloni,
Maurizio Chiesa, Franco Ciulli, Matteo Ciulli, Patrizia Kälin,
Augusto Porciatti, Alessandra Trombetti

Stampato da Nova Arti Grafiche s.r.l. - Signa (FI)

Sono graditi segnalazioni e commenti riguardo al contenuto
del libro all'indirizzo email info@grupponove.it

Foto di copertina: Sas Enas Appara - Olbia
Foto nel frontespizio: Cala Ferrazzo - Isola di Santa Maria
Foto in quarta di copertina: Cala di Roto - Isola di Budelli

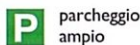
L'esposizione in pubblico, la riproduzione e la diffusione con qualsiasi mezzo, anche parziale, di testi e immagini contenuti in quest'opera sono vietate senza il consenso scritto dell'editore. Tutti i diritti sono riservati.

È consentito il solo utilizzo personale dell'opera nella sua integrità.

Gruppo Editoriale Nove s.r.l., con sede in Firenze, Via Attilio Vallecchi 19, rende noto che le denominazioni:

GRUPPO EDITORIALE NOVE - tutte le SPIAGGE - spiagge e dintorni - Segnaspiaggia - Cartaspiagge - costituiscono marchi d'impresa regolarmente depositati da Gruppo Editoriale Nove s.r.l. che ne detiene il diritto d'uso esclusivo.

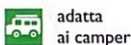
LEGENDA SIMBOLI



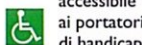
parcheggio
ampio



parcheggio
ridotto



adatta
ai camper



accessibile
ai portatori
di handicap



camping



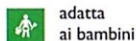
hotel



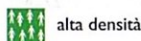
bar, caffè



ristorante




adatta
ai bambini



alta densità




media
densità



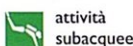
bassa densità



noleggio
ombrelloni
e sdraio



noleggio
patini/natanti



attività
subacquee



adatta al
windsurf

© Gruppo Editoriale Nove s.r.l.
La riproduzione con qualsiasi mezzo
e l'esposizione in pubblico sono
vietate senza il consenso scritto dell'Editore.



DA CANAL DELL'OMO MOLT A RENA MAJORI DELLA NURRA

I. CANAL DELL'OMO MOLT e SCOGLIERE

Località: Canal dell'Omo Molt.

Comune: Alghero. **Fondo:** scogliera tagliente. **Posizione:** ovest.

Come ci si arriva: seguendo la strada provinciale 49, alcuni chilometri prima di Alghero, si vede sulla sinistra un sentiero sterrato che scende al mare.

Pittoresca cala dalle acque incredibilmente azzurre, limpide e cristalline, da cui si gode un bel panorama della costa algherese.





2. CALA BONA

Località: Cala Bona.

Comune: Alghero. **Fondo:** scogli, rocce e piccoli tratti sabbiosi.

Posizione: nord-ovest.

Come ci si arriva: dalla strada provinciale 49, subito prima dell'abitato di Alghero.

Le piccole calette di roccia calcarea, con acqua verde-azzurra trasparente e cristallina, sono particolarmente adatte alla pesca con la canna e alle immersioni.



3. LAS TRONAS I (EL TRÒ)

Località: Alghero.


Comune: Alghero.

Fondo: scogli piatti e tratti di sabbia; fondo roccioso.

Posizione: ovest.

Come ci si arriva: dal lungomare Valencia, scendendo una rampa che conduce a un Piano Bar o una scalinata subito prima dell'Hotel Villa Las Tronas.

La spiaggia si apre lungo un piccolo promontorio ed è dominata da una maestosa villa turrita, una delle caratteristiche costruzioni liberty del lungomare di Alghero, oggi Hotel Villa Las Tronas.



4. LAS TRONAS 2

Località: Alghero.

Comune: Alghero.

Fondo: scogli piatti agibili e piattaforma in cemento, fondali rocciosi. **Posizione:** ovest.

Come ci si arriva: dal lungomare Valencia, dopo l'Hotel Villa Las Tronas, ci sono due rampe di scale che scendono sugli scogli. *Questi scogli, particolarmente affascinanti in caso di mare mosso, d'estate sono molto frequentati. Nella parte nord si trova uno stabilimento balneare ed è stata costruita una piattaforma in cemento per accrescere la superficie agibile.*



5. LIDO SAN GIOVANNI

Località: Alghero. **Comune:** Alghero. **Fondo:** sabbia a grana finissima color bianco brillante, fondali bassi. **Posizione:** ovest. **Come ci si arriva:** in auto, dal centro di Alghero, si seguono le indicazioni per il Lido; a piedi si può percorrere la passeggiata Busquets; la spiaggia si estende lungo Via Garibaldi e Via Lido, proprio davanti ai quartieri turistici dopo il porto, a nord del centro storico.

Lunga alcuni chilometri, si estende parallela al viale principale, fiancheggiato di palme. L'ampiezza dell'arenile, il lento digradare dei fondali sabbiosi e la possibilità di giocare con tutta tranquillità, fanno di questa spiaggia il luogo ideale per le famiglie con bambini.



6. MARIA PIA

Località: Alghero. **Comune:** Alghero. **Fondo:** sabbia di tipo farinoso, a minuscoli granelli, di colore bianco brillante; fondali bassi e sabbiosi.

Posizione: sud.

Come ci si arriva: dal centro di Alghero, superato l'ospedale e il Lido di San Giovanni, appena fuori dell'abitato, si prosegue sul Viale I Maggio verso Fertilia. Per arrivare alla spiaggia si deve attraversare la pineta.

L'incantevole spiaggia è separata dalla litoranea dall'ampia e fitta pineta comunale Maria Pia. L'ampiezza dell'arenile, il fondo sabbioso, leggermente digradante, le caratteristiche del mare, limpido e pulito e quasi sempre calmo, l'ampia gamma di servizi, rendono questa spiaggia particolarmente adatta alle famiglie con bambini.

7. FERTILIA

Località: Fertilia. **Comune:** Alghero.

Fondo: sabbia finissima e farinosa di colore bianco. **Posizione:** sud. **Come ci si arriva:** dal centro di Alghero si percorre la strada costiera verso Fertilia seguendo le indicazioni; la spiaggia si trova nei pressi del porticciolo turistico.

È praticamente la continuazione della spiaggia Maria Pia, con ampi spazi, mare poco profondo e generalmente calmo, adatto alla balneazione, ai giochi dei bambini, alle passeggiate.





8. PUNTA NEGRA

Località: Arenosu. **Comune:** Alghero.

Fondo: sabbia finissima chiara, fondo digradante sabbioso con alcuni scogli affioranti. **Posizione:** sud.

Come ci si arriva: da Fertilia si percorre la strada statale 127 bis verso Porto Conte e, poco prima dell'hotel Punta Negra, una strada asfaltata a sinistra porta verso il mare, al parcheggio della spiaggia. *Bella spiaggia di sabbia impalpabile come borotalco, con acque pulite non sempre trasparentissime, circondata da scogli accessibili e macchia mediterranea. Una parte dell'arenile è in concessione all'albergo omonimo.*



9. LE BOMBARDE

Località: Le Bombarde.

Comune: Alghero. **Fondo:** sabbia di colore bianco, tendente al grigio, con rocce affioranti; in alcuni tratti scogli a filo d'acqua ricoperti da alghe in prossimità della riva, fondali subito profondi.

Posizione: sud.

Come ci si arriva: da Alghero, superato l'abitato di Fertilia, si prosegue verso Porto Conte sulla statale 127 bis fino al cartello del km 44; poco dopo si incontra l'indicazione per la spiaggia e si imbecca la strada asfaltata a sinistra; le indicazioni si riferiscono alle spiagge delle Bombarde e del Lazzaletto.

Bellissima spiaggia con sabbia chiara e mare limpido e cristallino, incredibilmente variegato d'azzurro e turchese, con correnti fredde anche d'estate.



10. LAZZARETTO

Località: Pineta Lazzaletto.

Comune: Alghero. **Fondo:** sabbia finissima e farinosa, di colore grigio e oca. **Posizione:** sud-est.

Come ci si arriva: dopo Fertilia si prosegue sulla 125 bis in direzione Porto Conte e, superata la deviazione per le Bombarde, si svolta alla prima strada asfaltata a sinistra con l'indicazione della Scuola Sub e del Diving Center e si prosegue fino al parcheggio. La spiaggia è raggiungibile anche seguendo la strada per le Bombarde e svolgendo in fondo a destra.

È la maggiore di una serie di calette, quasi tutte accessibili, incastonate tra le rocce di arenaria e comprese tra la seicentesca torre di Lazzaletto e una vasta zona verde che la divide dalla spiaggia delle Bombarde. L'ampiezza dell'arenile, l'acqua cristallina, il fondale sabbioso e la possibilità di giochi e sport la rendono ideale per le famiglie.



11. PORTO CONTE

Località: Porto Conte. **Comune:** Alghero.

Fondo: sabbia a grana grossa color crema e granelli bianchi; ghiaia fine e piccoli scogli sommersi a filo d'acqua in prossimità della riva.

Posizione: ovest.

Come ci si arriva: lungo la strada provinciale 55, appena oltrepassato il bivio per Capo Caccia, si imbocca una stradina sterrata sulla sinistra, difficile da notare e non segnalata, che attraversa la pineta e giunge sul mare.

La spiaggia, tranquilla e silenziosa, posta nella rada di Porto Conte, è circondata da un folto bosco di eucalipti, pini marittimi e macchia mediterranea e ricoperta a tratti da vegetazione strisciante.



12. MUGONI

Località: Porto Conte.

Comune: Alghero.

Fondo: sabbia grigia a grana fine.

Posizione: sud-ovest.

Come ci si arriva: lungo la strada provinciale 55, circa 8 km prima di Capo Caccia, si incontra sulla sinistra l'indicazione per la spiaggia; esistono altri due accessi, uno prima e uno dopo quello principale, ma sono meno visibili.


L'ampia e panoramica spiaggia occupa tutta la parte orientale della rada di Porto Conte, profonda 6 km e ampia 2,5 km. È ideale per tranquille passeggiate sulla riva, giochi e partite di pallone ed è ben attrezzata con posti di ristoro e noleggio di barche a vela, canoe e pedalò. Per la sua posizione riparata, il mare è sempre calmo e tiepido, ma poco trasparente e non sempre pulito.

13. SPIAGGIA DI TRAMARIGLIO

Località: Porto di Tramariglio. **Comune:** Alghero.

Fondo: sabbia a grana media color crema. **Posizione:** est. **Come ci si arriva:** lungo la strada provinciale 55 per Capo Caccia si devia a sinistra seguendo le indicazioni "Diving", verso il porticciolo di Tramariglio; incontrato l'hotel Baia Conte si prosegue ancora per 500 metri.

L'insenatura di Tramariglio si trova nell'ultimo tratto ovest della profonda baia di Porto Conte ed è sovrastata dalla cinquecentesca torre spagnola, costruita in pietra calcarea. Prima della minuscola spiaggia si incontrano il club nautico di Capo Caccia e un porticciolo attrezzato per le imbarcazioni da diporto, punto di partenza per affascinanti escursioni a Capo Caccia.





14. CALA DRAGUNARA

Località: Capo Caccia. **Comune:** Alghero.

Fondo: sabbia fine dorata e piattaforma di cemento; fondali di sabbia, sassi e scogli, acque subito profonde.

Posizione: sud. **Come ci si arriva:** dalla provinciale 55 per Capo Caccia, si svolta in una strada asfaltata a sinistra con segnalazione e si arriva al parcheggio.

La piccola e pittoresca insenatura naturale, caratterizzata da acque limpide e pescose, è circondata da scogli ricchi di anfratti e di grotte, meta ideale per i pescatori e per i sub che possono visitare le vicine grotte dell'Inghiottoito e la grotta della Medusa. Non è invece molto adatta allo snorkeling per la presenza di un porticciolo ben attrezzato e molto frequentato, dove attraccano anche i barconi che compiono le escursioni alla famosa grotta di Nettuno.


BELVEDERE FORADADA (CAPO CACCIA)



Località: Capo Caccia. **Comune:** Alghero.

Posizione: est. **Come ci si arriva:** percorrendo la provinciale 55, poco prima del piazzale di Capo Caccia, si svolta a destra all'indicazione "Belvedere".

Dal Belvedere si può godere lo spettacolo mozzafiato del versante occidentale di Capo Caccia, con le imponenti scogliere a picco sul mare e, in forte contrasto con l'azzurro intenso delle acque profonde, l'aspro profilo della bianca isoletta Foradada, così chiamata perché attraversata da una grotta naturale, detta grotta dei Palombi. Tra gli anfratti non è difficile vedere il volo dei gabbiani corsi, dei cormorani, dei corvi imperiali e perfino del rarissimo grifone, che nidifica tra le rocce di Punta Cristallo.



GROTTA DI NETTUNO e SCALA DEL CAPRIOLO



Località: Capo Caccia. **Comune:** Alghero. **Posizione:** est. **Come ci si arriva:** percorrendo la provinciale 55, si giunge all'estremità del promontorio, dove si trova un ampio parcheggio.

La grotta di Nettuno, che si apre alla base dell'imponente massa calcarea di Capo Caccia e si snoda per circa 2500 metri, è considerata la più bella della Sardegna e richiama circa 150mila visitatori l'anno. A partire dal vestibolo, dove si trova la spettacolare stalagmite detta "acquasantiera" perché presenta una serie di piccole cavità dove si raccoglie l'acqua dolce, la grotta offre infatti uno scenario di eccezionale fascino, con un'incredibile varietà e quantità di concrezioni, di cristalli e di eccentriche, che si susseguono nelle ampie sale e negli angusti cunicoli fino alla cosiddetta Tribuna della Musica, affacciata sul magico Lago Lamarmora: lungo circa 100 metri e largo da 25 a 50, è uno dei più grandi laghi salati d'Europa. Per visitare la grotta è necessario percorrere la famosa "Escala del Cabiroi", una scalinata di ben 656 gradini, costruita arditamente nel 1954 per scendere dal piazzale-belvedere di Capo Caccia al livello del mare. Chi non vuole affrontare questo pittoresco, ma faticoso percorso, può effettuare la visita via mare con i barconi che partono dal porto di Alghero, da Tramariglio o da Cala Dragunara.


Le foto sono pubblicate con l'autorizzazione dell'Azienda Autonoma di Soggiorno e Turismo - Piazza Porta Terra, 9 - 07041 Alghero (Tel. 079-979054 - Fax 079-974881), che l'Editore sentitamente ringrazia.



15. CALA DI PORTICCIOLO

Località: Porticciolo. **Comune:** Alghero. **Fondo:** sabbia a grana grossa con sassi in prossimità della riva; scogliere ai lati della cala. **Posizione:** ovest. **Come ci si arriva:** sulla provinciale 55 bis per Sassari, si svolta a sinistra seguendo l'indicazione per Porticciolo e si prosegue fino alla fine della strada; prima di arrivare al villaggio turistico Torre del Porticciolo si deve parcheggiare l'auto nello slargo e proseguire a piedi per un ripido sentiero.

Piccola cala raccolta, molto panoramica. La spiaggia, tranquilla e silenziosa, è circondata da alture ricoperte da macchia mediterranea e da vegetazione strisciante che cresce sulla sabbia. Stupendo il mare, con acque limpidissime e trasparenti dalle mille tonalità di azzurro.



16. PORTO FERRO

Località: Porto Ferro. **Comune:** Sassari. **Fondo:** sabbia a grana grossa, color ocra con sfumature bianche e nere; presenza di conchiglie a tratti, scogli affioranti. **Posizione:** ovest. **Come ci si arriva:** sulla strada provinciale 55 bis, si svolta all'indicazione per Porto Ferro e si continua per altri 2 km fino all'ampio parcheggio in prossimità della spiaggia.

Nel primo tratto rocce rosse di trachite si protendono in mare, con piccole insenature e piscine naturali. Nel secondo tratto corre la spiaggia, lunga circa 2 km, sabbiosa, con alcune rocce affioranti, delimitata alle spalle da alte dune ricoperte di macchia mediterranea. Il mare, con limpide acque trasparenti azzurre e blu, è molto pescoso, spesso mosso e quindi ideale per gli amanti del surf.



17. CALA DELL'ARGENTIERA / CALA DELLA FRANA

Località: Argentiera. **Comune:** Sassari. **Fondo:** sabbia grigia, mista in alcuni tratti a ghiaia.

Posizione: ovest. **Come ci si arriva:** dalla provinciale verso Porto Torres, si svolta verso Palmadula e si prosegue sulla provinciale 18 in direzione Argentiera; la spiaggia è nel centro del paese, appena sotto gli edifici dell'ex villaggio minerario.

La spiaggia, a forma di mezzaluna, lunga circa 150 m, formata da sabbia unita a polveri di minerali, è chiusa tra alte scogliere scure ricche di anfratti e delimitata alle spalle da una grande duna artificiale. Veramente spettacolare il mare, dai colori variegati, trasparentissimo, ma spesso agitato.





18. PORTO PALMAS

Località: Palmadula. **Comune:** Sassari. **Fondo:** sabbia chiara a grana grossa, piccoli sassi bianchi, ghiaia fine di vari colori in prossimità della riva.

Posizione: ovest. **Come ci si arriva:** dalla provinciale verso Porto Torres, si svolta verso Palmadula e si prosegue sulla provinciale 18 in direzione Argentiera; si segue poi una stradina sterrata che conduce alla spiaggia, costeggiando il campeggio.

Suggestiva caletta sabbiosa di circa 200 metri con fondale digradante, chiusa tra basse scogliere, situata nel parco geominerario di Argentiera. Il mare è limpido, con sfumature di colori dal verde all'azzurro e al blu, talvolta pericoloso per le forti correnti.




19. LAMPIANU

Località: Lampianu. **Comune:** Sassari.

Fondo: ghiaia fine e media policroma (bianco, nero, grigio) con presenza di conchiglie; scogli e pietre sulla riva; fondale profondo. **Posizione:** ovest. **Come ci si arriva:** difficile da individuare e non segnalata; dalla strada provinciale 57 per Stintino si raggiunge Lampianu; a sinistra si imbecca una strada asfaltata in ripida discesa, da percorrere fino a uno slargo usato come posteggio, quasi a strapiombo sul mare. Da qui si prosegue a piedi lungo una scalinata in pietra piuttosto dissestata, con un vecchio corrimano in metallo, che scende ripida per circa 300 metri.

L'appartata e raccolta caletta di sabbia e scogli scistosi scuri è adatta a bagni, pesca e immersioni. Il mare è profondo, con acque trasparenti di colore azzurro dalle sfumature blu scuro.



20. RENA MAJORI DELLA NURRA

Località: Lampianu. **Comune:** Sassari.

Fondo: sabbia chiara a grana grossa e ciottoli; fondali rocciosi con acque profonde. **Posizione:** ovest.

Come ci si arriva: non facilmente, percorrendo la strada provinciale 57 per Stintino, 800 metri dopo il bivio per Lampianu si imbecca a sinistra la strada del villaggio turistico abbandonato Nurra; dopo 400 metri si prosegue a destra per circa 500 metri di strada sterrata, fino a uno spiazzo poco visibile, dove si può parcheggiare. Da qui si raggiungono la scogliera e poi la spiaggia con sentieri non agevoli.

Spiaggia di grande fascino per l'alta scogliera che la sovrasta, per l'aspetto aspro e selvaggio e per il panorama, che abbraccia il tratto di costa compreso tra gli alti scogli dell'Argentiera e Capo Falcone. Il mare è subito profondo ed è costellato di scuri scogli scistosi.



ISOLA ASINARA

DA SPIAGGIA DI PILO A CAPO FALCONE E ISOLA DELL'ASINARA

Le spiagge della penisola di Stintino, da Spiaggia di Pilo a Capo Falcone, e le spiagge dell'Asinara, a differenza di tutte le altre, sono ordinate in senso antiorario.

© Gruppo Editoriale Nove s.r.l.
La riproduzione con qualsiasi mezzo e l'esposizione in pubblico sono vietate senza il consenso scritto dell'Editore.



21. SPIAGGIA DI PILO



Località: Stagno di Pilo.

Comune: Sassari. **Fondo:** sabbia chiara grossolana, fondali bassi.

Posizione: nord. **Come ci si arriva:** procedendo sulla strada provinciale 57 per Stintino, sulla destra si imbecca la strada che corre per circa 2 km a fianco della centrale eolica e in fondo si svolta a sinistra in corrispondenza dell'ingresso alla centrale.

Il lungo arenile si estende in mezzo a una natura scabra e selvaggia, con leggere dune coperte da cespugli, agavi e gigli di mare. Il vicino stagno salmastro di Pilo è abitato da aironi, garzette e falchi di palude, ma anche da specie rare come il pollo sultano e la ghiandaia marina, per cui, soprattutto d'autunno, la spiaggia è frequentata dagli amanti di bird-watching.



22. EZZI MANNU

Località: Ezzi Mannu. **Comune:** Stintino.

Fondo: sabbia chiara a grana fine, mista a minuscoli granelli di quarzo simili a chicchi di riso; fondale ciottoloso, acque basse. **Posizione:** nord-est.

Come ci si arriva: dalla strada provinciale 34 per Stintino, dopo circa 3 km dal bivio di Pozzo San Nicola, si seguono le indicazioni per Ezzi Mannu e si continua fino a un gruppo di case; da qui partono due strade sterrate in direzioni opposte, entrambe conducono a posteggi a pagamento aperti tra le dune.

La spiaggia, con i suoi sassolini bianchi, offre uno stupendo contrasto con l'azzurro del mare. Non è attrezzata, ma è caratterizzata da ampi spazi per i giochi e la sua lunghezza è ideale per le passeggiate a piedi o a cavallo.





23. PAZZONA

Località: Punta d'Elice. **Comune:** Stintino.



Fondo: frammenti di quarzo e ghiaia sottile di colore bianco brillante. **Posizione:** est. **Come ci si arriva:** dalla strada provinciale 34 in direzione Stintino, dopo il km 25 si svolta a destra seguendo le indicazioni per la spiaggia; si prosegue per un breve tratto sterrato e si posteggia di fronte all'arenile.

La spiaggia è mossa da dune sabbiose coperte da una folta vegetazione strisciante a ciuffi ed è lambita da un mare blu limpido e trasparente. Sulla sponda nord dello stagno si trova una fitta pineta: questa spiaggia è cara ai sassaresi, che qui trovano ampi spazi sull'arenile e tanta ombra per rinfrescarsi.

24. LE SALINE

Località: Saline.

Comune: Stintino.

Fondo: ghiaia finissima, mista a piccoli quarzi, di colore bianco brillante; fondali sabbiosi e poco profondi. **Posizione:** est.

Come ci si arriva: dalla strada provinciale 34 per Stintino, al km 27 seguire l'indicazione per la spiaggia. Esiste una linea pubblica di pulmini che la collega alle altre spiagge e al paese di Stintino. *Bella spiaggia, ampia e spaziosa, con sabbia candida e mare meravigliosamente azzurro, resa più suggestiva dalla torre che la sovrasta e dalle strutture delle antiche saline, sfruttate fino dal XIII secolo.*



25. CALA COSCIA DI DONNA



Località: Stintino. **Comune:** Stintino.

Fondo: ghiaia di colore grigio, mista a pietre e ciottoli. **Posizione:** ovest.

Come ci si arriva: dalla strada provinciale 34, poco prima di Stintino, seguire l'indicazione; lasciata la strada asfaltata proseguire per circa 1 km su una strada sterrata, difficoltosa, con fondo sconnesso, consigliata ai fuoristrada; non trovando successive indicazioni, occorre prestare attenzione a non imboccare deviazioni sbagliate.

È una piccola caletta, chiusa tra rocce e scogli di arenaria che si protendono in mare. Le acque sono trasparenti, di colore azzurro intenso, e offrono fondali spettacolari.



26. TAMERICI

Località: Stintino.

Comune: Stintino.

Fondo: rocce, scogli e sassi.

Posizione: est. **Come ci si arriva:** lasciata la provinciale 34, si svolta a destra verso la panoramica per Stintino; la spiaggia è a destra, visibile dalla strada.

Piccola baia, con la spiaggia delimitata a sud da scogli e a nord da una lingua di terra coperta da verde vegetazione, in mezzo alla quale si trovano numerose villette con piccoli moli per l'attracco di imbarcazioni.



27. L'ISOLOTTO

Località: Stintino. **Comune:** Stintino. **Fondo:** sabbia bianca, ghiaia e scogli. **Posizione:** est.

Come ci si arriva: lasciata la provinciale 34 si svolta a destra verso la panoramica per Stintino; la spiaggia è a destra, visibile dalla strada.

Molto comoda e ben riparata, è adatta a chi preferisce la tranquillità all'affollamento delle famose spiagge vicine.



28. PORTO MANNU

Località: Porto Mannu. **Comune:** Stintino. **Fondo:** sabbia dorata a grana fine; fondali profondi.

Posizione: est. **Come ci si arriva:** si trova nel centro di Stintino, sul lato nord dell'insenatura di Porto Mannu. Vi si accede scendendo una scala dal lungomare Colombo.

La spiaggia, piccola e raccolta, si trova proprio in paese, all'inizio di Porto Mannu ed è raggiungibile anche a piedi o con i mezzi pubblici. Per questo in alta stagione è affollatissima.





29. TANCA MANNA

Località: Stintino. **Comune:** Stintino.

Fondo: scogli e ghiaia.

Posizione: est.

Come ci si arriva: subito dopo il Porto Minore di Stintino venendo da sud, è indicata sulla sinistra. Si parcheggia e si fa un breve tratto fra i cespugli.

Si tratta di una scogliera orlata di vegetazione, in cui si aprono piccole spiaggette, molto suggestive, con acqua straordinariamente trasparente.



30. CALA LUPO

Località: Cala Lupo. **Comune:** Stintino. **Fondo:** roccia e sabbia a grana grossa, con scogli bassi che si protendono in mare. **Posizione:** est. **Come ci si arriva:** dalla strada provinciale 34, prima di raggiungere il centro di Stintino, si seguono le indicazioni per Cala Lupo / Punta Negra, verso il tennis club Stintino e la base nautica Cala Lupo. Lasciata l'auto nel posteggio, si prosegue a piedi per un breve tratto, a fianco di un recente complesso turistico di villette e bungalow immersi nel verde.

Piccole calette rocciose, con acque basse e trasparenti, precedono una spiaggia sabbiosa, protetta da due tratti di basse scogliere e circondata da macchia mediterranea.



31. PUNTA NEGRA

Località: Punta Negra. **Comune:** Stintino.

Fondo: sabbia fine color crema.

Posizione: est, rivolta verso la rada dei Fornelli. **Come ci si arriva:** dalla strada provinciale 34, prima di raggiungere il centro di Stintino, seguire le indicazioni per Cala Lupo / Punta Negra, verso il tennis club Stintino e la base nautica Cala Lupo. La spiaggia si trova nei pressi del Circolo della Vela di Stintino.

Raccolta e quieta caletta di sabbia candida, racchiusa da scogliere e incorniciata da fitti cespugli di macchia mediterranea e alberi fin sulla riva. La spiaggia è fornita di un piccolo molo con approdo turistico per barche e motoscafi e di un centro di noleggio vele e barche.



32. ROCCA RUJA / IL GABBIANO

Località: La Pelosa. **Comune:** Stintino.

Fondo: sabbia finissima di colore bianco brillante; fondali bassi e sabbiosi. **Posizione:** est, rivolta verso la rada dei Fornelli. **Come ci si arriva:** dal centro di Stintino, proseguire verso nord; è raggiungibile anche con i mezzi pubblici.

La spiaggia, formata da impalpabile sabbia candida, offre la spettacolare vista sull'isola dell'Asinara e un mare cristallino poco profondo, ricco di colori e trasparenze. È attrezzata con stabilimenti balneari forniti di ogni servizio.



33. LA PELOSA

Località: La Pelosa. **Comune:** Stintino.

Fondo: sabbia bianca finissima, presenza di scogliere, piccole insenature e piscine naturali; fondale basso e sabbioso. **Posizione:** nord-est. **Come ci si arriva:** dalla strada provinciale 34, appena oltrepassato il centro di Stintino, seguire le indicazioni per la spiaggia, ben segnalata.

È una delle più belle spiagge della Sardegna, famosa per la sabbia candida e finissima, quasi impalpabile, per le acque turchesi e trasparenti come quelle di una piscina, sempre calme perché protette da Capo Falcone e dalle isole che la frangono. Stupendo il panorama, che abbraccia le incontaminate isole Piana e Asinara e il piccolo isolotto della Pelosa, dominato dalla torre Aragonese edificata nel 1578 per controllare lo stretto canale che unisce il golfo al mare aperto, il cosiddetto "mare di fuori".



34. LA PELOSETTA

Località: La Pelosa. **Comune:** Stintino.

Fondo: sabbia, ma soprattutto scogli; fondali bassi con scogli affioranti. **Posizione:** nord-est.

Come ci si arriva: dalla strada provinciale 34, appena oltrepassato il centro di Stintino, seguire le indicazioni per la spiaggia, ben segnalata; un agevole cammino tra le rocce porta all'arenile.

È la spiaggetta attigua alla Pelosa, chiusa a nord dall'aspro profilo di Capo Falcone. L'arenile è piuttosto limitato, in parte interrotto da scogli, in parte in concessione a un albergo. La cornice naturale è quella spettacolare della Pelosa: a destra le isole Piana e Asinara e, proprio di fronte, l'isolotto caratterizzato dalla torre spagnola che, insieme a quella dell'isola Piana, sorvegliava lo stretto dei Fornelli. L'isolotto è vicinissimo e si può raggiungere a piedi attraverso un guado naturale (vedi anche foto in terza di copertina).



35. CAPO FALCONE

Località: Capo Falcone. **Comune:** Stintino. **Fondo:** scogliera.

Posizione: nord. **Come ci si arriva:** superata La Pelosa, si imbecca una strada sterrata e, dopo pochi tornanti, si svolta a destra.

Capo Falcone costituisce la propaggine finale della penisola di Stintino, nonché la punta estrema nord-occidentale della Sardegna (da non confondersi con Punta Falcone in Gallura, che è la punta più a nord in assoluto). Giungendo fino alla terrazza della bianca torre merlata del Falcone (1537), posta a 200 m di altezza, si può apprezzare tutta la bellezza di questo luogo: il panorama del promontorio, dell'isola Piana, dell'Asinara e, nelle giornate più limpide, di tutta la costa, da Capo Caccia a Castelsardo.



ARCIPELAGO DELL'ASINARA ISOLA PIANA

L'isola Piana, posta tra l'Asinara e Capo Falcone, è dominata dalla torre della Finanza, visibile solo dal mare, costruita insieme a quella della Pelosa per controllare il passaggio tra "il mare di dentro" e "il mare di fuori". La spiaggia più grande e riparata dell'isola si trova sul lato est.

ISOLA DELL'ASINARA

L'isola dell'Asinara era chiamata "Herculis insula" dai romani perché era considerata un importante punto di riferimento per i naviganti che dall'Italia si dirigevano verso la penisola iberica. Formata da rocce granitiche e scistose, si estende per circa 51 kmq, è lunga poco più di 18 km e larga al massimo 6,4 km. Le parti più ampie sono le due estremità, quella a nord dominata da Punta della Scomunica, quella a sud da Punta Maestra Fornelli. Insieme all'isola Piana, da cui è divisa dalla Rada dei Fornelli, dove si trovano anche l'isolotto Rospo e gli isolotti Bocca, costituisce una continuazione della penisola di Stintino. Come a Capo Falcone, le coste occidentali, rivolte verso "il mare di fuori", sono alte e ripide, caratterizzate da falesie che raggiungono i 200 metri di altezza, mentre quelle orientali, affacciate sul "mare di dentro" e sul Golfo dell'Asinara, sono basse, in parte rocciose e in parte sabbiose. Secondo alcuni il nome dell'isola deriverebbe proprio dalla elevata articolazione della costa, cioè dalla grande quantità di insenature, da cui "sinuaria", mentre secondo altri all'origine del toponimo sarebbe la presenza dei caratteristici asinelli bianchi. Dal punto di vista biogeografico costituisce un caso eccezionale perché ha mantenuto un habitat ecologico integro, con endemismi e rarità botaniche, con specie di animali rari o in via di estinzione, come il già citato asinello bianco dell'Asinara, il mullone, la lepre sarda, uccelli marini migratori o stanziali e rapaci di varie specie. Anche l'elevata integrità dell'ambiente marino, con infinite varietà florofaunistiche e con una qualità dell'acqua veramente eccezionale, fa dell'Asinara un unicum naturalistico del Mediterraneo. Queste caratteristiche sono dovute alla storia particolare dell'isola, interdetta ai turisti e a tutti i privati per 111 anni. Espropriata dallo Stato nel 1885 per creare una colonia penale agricola e un lazzaretto, servi come campo di concentramento per i prigionieri di guerra tra il 1915 e il 1916, poi, pur essendo inclusa nel Parco Nazionale del Gennargentu con la legge 394/1991, fu utilizzata a partire dal 1992 come supercarcere e, solo dopo infiniti contrasti, fu dichiarata Parco Nazionale con la legge 344 del 1997. Conseguentemente, ancora oggi i privati non possono addentrarsi con le loro imbarcazioni nella fascia di 1000 metri dalla linea costiera dell'isola, ma devono servirsi di motonavi, imbarcazioni da pesca o charter a vela autorizzati dall'Ente Parco. I collegamenti giornalieri partono da Porto Torres e da Stintino e possono approdare a Fornelli, a Cala Reale e a Cala d'Oliva. Sull'isola si possono compiere percorsi stabiliti a piedi o in bicicletta o con mezzi collettivi, oppure scegliere un itinerario di whale watching o di sea watching con imbarcazioni dal fondo trasparente oppure, ancora, si può rivolgersi ai Diving per compiere immersioni subacquee spettacolari. Il tutto prenotabile anche tramite internet. Gli amanti della natura non possono che augurarsi che tutto rimanga così e che si provveda anche a un corretto restauro degli edifici esistenti sull'isola, come testimonianza di importanti di storia italiana.


Il materiale fotografico e redazionale è stato realizzato con l'autorizzazione dell'Ente Parco Nazionale dell'Asinara - Via Iosto, 7 - 07046 Porto Torres (Tel. 079-503388 - Fax 079-501415), che l'Editore sentitamente ringrazia.

Isola Piana vista dalla Rada dei Fornelli



36. PUNTA BARBAROSSA

Punta Barbarossa si trova all'estremità sud-orientale dell'isola ed è caratterizzata da fondali spettacolari, non molto profondi, paradiso degli amanti dello snorkeling e delle immersioni subacquee, che, in mezzo ai prati di posidonie, possono scorgere numerose anfore di epoca romana, testimonianze di ripetuti naufragi nelle innumerevoli secche di roccia granitica di questo tratto di costa.



37. CALA SANT'ANDREA e CALA DORATA

Cala Sant'Andrea offre una deliziosa striscia di sabbia chiara, lunga circa 350 metri, affiancata da uno stagno retrodunale dagli incredibili riflessi e circondata da scogli granitici. Poco più a nord, dopo un breve tratto roccioso, si apre Cala Dorata, un'altra spiaggia di incomparabile bellezza. Per il loro grande interesse scientifico e naturalistico entrambe sono comprese nell'area di massima tutela ambientale e non è possibile avvicinarsi né via mare, né via terra.

38. CALA REALE

Il porticciolo di Cala Reale, ben protetto dai venti, è, insieme a Fornelli e a Cala d'Oliva, uno dei principali approdi all'isola, collegato a Porto Torres e a Stintino.

È fronteggiato da alcuni scogli scuri, chiamati Scogli Neri, affiancati da un faro.

Alle spalle della cala si vedono gli antichi edifici del Lazzeretto e l'imponente sagoma del cosiddetto Palazzo Reale, divenuto sede del Parco Nazionale dell'Asinara.

Da Cala Reale partono sia il sentiero della Memoria, che termina a Campu Perdu, dove si trova l'Ossario austro-ungarico, sia il Sentiero dell'Asino Bianco, lungo il quale si possono vedere numerosi esemplari di questo animale.



39. CALA TRABUCCATO

Cala Trabuccato è caratterizzata dalla torre aragonese che si erge all'estremità orientale. I fondali sono veramente affascinanti per gli amanti dello snorkeling, che hanno la possibilità di ammirare numerosi esemplari di *Pinna Nobilis*, i molluschi bivalvi che, raggiungendo talvolta un metro di lunghezza, sono i più grandi del Mediterraneo. Importante ricordare ancora una volta che rientrano tra le specie protette.

40. CALA D'OLIVA

Il porticciolo di Cala d'Oliva è, insieme a Fornelli e a Cala Reale, uno dei principali approdi all'isola, collegato a Porto Torres e a Stintino. A Cala d'Oliva si trovano due piccole spiaggette, ben riparate dai venti occidentali, che presentano un fondo candido, in suggestivo contrasto cromatico con i cespugli di macchia mediterranea, con gli arbusti di ginepro e con la vegetazione strisciante. Il paese, raggiungibile via mare o via terra percorrendo una ventina di km lungo una strada che parte da Fornelli, è l'unico centro abitato dell'isola e si estende sulla costa con le sue caratteristiche casette bianche. Dietro alle abitazioni si trova il complesso degli edifici nati nel 1885 per ospitare i carcerati, oggi utilizzati per l'organizzazione del parco; l'ex Diramazione Centrale è divenuta la sede dell'importante Centro di Educazione Ambientale.



41. CALA SABINA / CALA DEI PONZESI

La cala si trova all'estremità orientale dell'isola, rappresentata dal promontorio granitico di Punta Sabina. È l'unica spiaggia dove è consentito fermarsi a fare il bagno e si consiglia di non perdere assolutamente questa occasione.



42. CALA D'ARENA

La cala, che è compresa nell'area di massima tutela ambientale, comprende tre spiaggette candide divise da tratti rocciosi, circondate da cespugli e piante di ginepro e fiancheggiate da uno stagno retrodunale di grande interesse naturalistico. Il mare, dalle infinite sfumature di azzurro e di turchese, offre acque limpidissime e trasparentissime.




DA SPIAGGIA MARINELLA A FOCE COGHINAS



43. SPIAGGIA MARINELLA

Località: Porto Torres.
Comune: Porto Torres.
Fondo: sabbia grigia chiara.
Posizione: nord.
Come ci si arriva: ben visibile dalla strada che dal porto va verso la zona industriale.
Si trova tra la zona portuale e la zona industriale e quindi c'è il divieto di balneazione.





44. SCOGLIO LUNGO

Località: Porto Torres. **Comune:** Porto Torres.

Fondo: sabbia grossa, fondali con sassi. **Posizione:** nord. **Come ci si arriva:** si trova in città; superata la banchina orientale del porto, seguendo Via Mare, si arriva al lungomare Scoglio Lungo.

È la spiaggia di Porto Torres, posta al limite orientale del Porto, ben protetta dalle banchine e dalla scogliera di Balai. Proseguendo sul lungomare di Porto Torres sulla sinistra si estende una scogliera, a tratti praticabile.



45. BALAI

Località: Balai. **Comune:** Porto Torres.

Fondo: sabbia color crema a grana grossa, mista a sabbia fine in prossimità della riva; scogli bassi che si protendono in mare; fondali con scogli affioranti. **Posizione:** nord.

Come ci si arriva: oltrepassato il porto di Porto Torres, in direzione Castelsardo, si imbecca il lungomare Cristoforo Colombo e si raggiunge la chiesa di San Gavino a Mare, a Balai; la spiaggia è accessibile attraverso una scalinata o alcune rampe.

La stupenda spiaggia, situata nelle immediate vicinanze di Porto Torres, è incorniciata da un piacevole e ordinato giardinetto con palme, erica e fiori multicolori. È delimitata da aspre rocce calcaree erose dal vento e il mare, trasparente, assume infinite colorazioni che vanno dall'azzurro al verde smeraldo, in relazione alla diversità dei fondali, ora sabbiosi, ora costituiti da scogli coperti da vegetali.



46. TORRE DI ABBACURRENTENTE

Località: Balai. **Comune:** Porto Torres.

Fondo: sabbia chiara a grana grossa mista a sabbia fine, scogliera a sinistra.

Posizione: nord, prima del Lido di Platamona.

Come ci si arriva: lungo la strada provinciale 81 da Porto Torres verso Castelsardo, proprio al cartello del km 14, si trova uno spiazzo sotto i pini: da qui scende il sentiero che porta alla torre e alla spiaggia.

Siamo proprio all'inizio dello spiaggoncino che corre per circa 15 km lungo il golfo dell'Asinara. Questo accesso è poco frequentato ma, presentando scogli sulla sinistra, offre una maggiore varietà dei fondali. Attualmente un'ordinanza del Comune vieta qualunque tipo di attività balneare e nautica, a causa del pericolo di distacco di roccia in prossimità della torre.





47. PLATAMONA

Località: Platamona. **Comune:** Sorso.



Fondo: sabbia a grana grossa mista a qualche sasso. **Posizione:** nord. **Come ci si arriva:** dal porto di Porto Torres, percorrendo la strada statale 200 per Castelsardo, si incontra dopo circa 8,5 km il bivio per Platamona, si imbecca la strada e si prosegue per circa 4 km, poi si raggiunge la Rotonda, la piazza circolare vicino al parcheggio. Questo è il primo ingresso alla spiaggia: successivamente si incontrano altre discese al mare, chiamate "pettini", segnalate e numerate dal numero 2 fino al numero 7.

La grande spiaggia, il cui nome significa "superficie piana", è adatta alle famiglie con bambini per gli ampi spazi, ideali per passeggiate, giochi e sport, e per i fondali che scendono gradatamente. Inizia dopo la torre di Abbacurrente e si unisce poi all'arenile di Marina di Sorso, offrendo tratti molto interessanti da un punto di vista naturalistico: lo stagno di acqua dolce di Platamona, la folta pineta artificiale, le dune di sabbia bianca.



48. MARINA DI SORSO

Località: Marina di Sorso. **Comune:** Sorso.

Fondo: sabbia bianca a grana fine, con sporadica presenza di sassi. **Posizione:** nord.

Come ci si arriva: percorrendo la provinciale 81 da Platamona in direzione di Castelsardo, si trovano varie discese verso la spiaggia, chiamate "pettini", la numero 8 e la numero 9 giungono a Marina di Sorso.

Questa spiaggia si trova al centro del litorale compreso tra Porto Torres e Castelsardo e, insieme a quella di Platamona, di cui costituisce la continuazione, è la spiaggia più frequentata dai sassaresi. L'ampiezza e la lunghezza dell'arenile la rendono adatta a qualunque gioco da spiaggia e ad attività sportive di ogni genere e il fondale lievemente digradante rende sicura la balneazione. È delimitata da una serie di dune di sabbia finissima, alte anche qualche metro, sulle quali crescono ginepri, cardi, palme nane e gigli di mare.




49. PUNTA LI PADDIMI

Località: Lu Bagnu. **Comune:** Castelsardo.

Fondo: sassi policromi e scogli scuri; fondali con scogli piatti affioranti. **Posizione:** nord-ovest. **Come ci si arriva:** al km 25 della statale 200, subito dopo il villaggio turistico Rasciada Club, si svolta a sinistra in una strada sterrata visibile solo per l'interruzione del guard rail; dopo circa 100 metri di strada sterrata si parcheggia e si scende per qualche minuto a piedi un ripido e scivoloso sentiero tra i cespugli.

La stretta spiaggia, bagnata da un limpidissimo mare verde con numerosi scogli affioranti, si apre in un tratto di costa pervio, in un ambiente solitario e selvaggio.





50. SCOGLI FORANI / PUNTA LA CAPRA

Località: Lu Bagnu. **Comune:** Castelsardo.

Fondo: piccole scogliere di trachite nera e marna. **Posizione:** nord-ovest.

Come ci si arriva: al km 27 della statale 200 verso Castelsardo, poco prima di Lu Bagnu, si svolta in corrispondenza di un cartello che indica genericamente "mare"; si parcheggia in un piazzale molto ampio in cemento e si scende lungo una scalinata verso il mare.

Scogliera solitaria e riparata, che racchiude rocce piatte e una deliziosa piscina naturale. L'acqua, limpida e cristallina, offre colorazioni variegata, ed è un'attrazione irresistibile per gli amanti delle immersioni e dello snorkeling.



51. LU BAGNU

Località: Lu Bagnu.

Comune: Castelsardo.

Fondo: sabbia fine color crema; fondali sabbiosi e presenza di scogli piatti.

Posizione: nord-ovest.

Come ci si arriva: nel centro di Lu Bagnu, si gira verso il mare e si trova un parcheggio con un tabernacolo al centro. Una breve scalinata porta al mare.

La spiaggia, di media grandezza, posta sotto pareti rocciose coperte da macchia mediterranea, si trova proprio in paese e per questo è molto affollata. Dal mare emergono piatti scogli scuri, praticabili, che affiorando riducono il livello del mare e l'acqua è sempre abbastanza calda e piacevole.



52. MARINA DI CASTELSARDO

Località: Castelsardo.

Comune: Castelsardo. **Fondo:** sabbia a grana media color crema mista a qualche sasso, con scogli e scogliere intorno; fondali sabbiosi con scogli.

Posizione: nord-ovest.

Come ci si arriva: all'inizio dell'abitato di Castelsardo, dal Lungomare Anglona la spiaggia è ben visibile sulla sinistra; vi si accede scendendo una rampa di scale.

La spiaggia, di piccole dimensioni e assai affollata, si trova all'inizio dell'abitato di Castelsardo. Alle spalle si erge la scenografica rupe trachitica dominata dalla mole del castello.




53. CALA P LA VIGNACCIA

Località: Castelsardo. **Comune:** Castelsardo. **Fondo:** sabbia grigia molto grossa mista a ghiaia di varia grandezza.

Posizione: nord. **Come ci si arriva:** dall'abitato di Castelsardo, invece di salire per il centro storico, si deve scendere verso il lungomare Zirulia e, all'inizio della strada, un cartello con scritta "al mare" indica una scalinata in cemento.

È formata da un arenile non molto grande e da una scogliera piatta, comoda, digradante verso il mare, da percorrere con attenzione a causa delle alghe che la ricoprono e la rendono scivolosa. Il mare, con fondale sassoso e acque profonde, è interessante per gli appassionati di immersioni.



54. SPIAGGIA DI PEDRALADDA

Località: Castelsardo.

Comune: Castelsardo.

Fondo: sabbia, ghiaia e scogli; fondali alti. **Posizione:** nord.

Come ci si arriva: dall'abitato di Castelsardo, invece di salire per il centro storico, si deve scendere sul lungomare Zirulia; alla spiaggia si accede solo dall'albergo omonimo, oppure dal mare.

È un breve tratto di spiaggia che si allunga ai piedi di una scarpa rocciosa costellata di cespugli. Il mare, di un azzurro-verde intenso, è subito profondo.




55. LO SCOGLIO DI PEDRALADDA

Località: Castelsardo.

Comune: Castelsardo. **Fondo:** scoglio. **Posizione:** nord. **Come ci si arriva:** dall'abitato di Castelsardo, invece di salire per il centro storico, si deve scendere sul lungomare Zirulia a est del promontorio e dopo circa 100 metri sulla sinistra è ben visibile una scala di 168 gradini.

Lungo scoglio piatto che si allunga in mare profundissimo e limpidissimo, di uno stupendo colore smeraldo, davanti al roccioso promontorio di Castelsardo. È frequentato soprattutto dagli amanti dello snorkeling e dei tuffi.





56. CANTAREDDI

Località: Castelsardo.

Comune: Castelsardo. **Fondo:** brevi tratti di sabbia scura, sassi e scogli.

Posizione: nord.

Come ci si arriva: continuando il lungomare Zirulia, si percorre un breve tratto sterrato e, dopo aver parcheggiato, si scende un ripido sentiero.

La piccola e stretta spiaggetta è poco affollata anche in alta stagione. Le acque verdi limpidissime e gli scogli circostanti sono una vera tentazione per chi ama fare il bagno in un luogo tranquillo e appartato.




57. BAIÀ OSTINA

Località: Baia Ostina. **Comune:** Castelsardo.

Fondo: sabbia chiara e detriti di roccia sulla riva; fondali bassi di sabbia, sassi e scoglio. **Posizione:** nord. **Come ci si arriva:** subito dopo Castelsardo, tra il km 23 e il km 22 della strada statale 134, ci sono le indicazioni della spiaggia: si imbecca la strada a destra e si percorre fino all'ingresso del villaggio turistico; qui si parcheggia e si continua a piedi; oppure, se dotati di un mezzo con buona trazione, si può proseguire a destra, superare la curva a gomito e continuare per circa 100 metri sulla strada sterrata e sabbiosa fino alla spiaggia.

La spettacolare baia, bagnata da uno splendido mare verde, è incastonata tra alte scogliere nere, costellate da folti cespugli di lentisco. La spiaggia, frequentata soprattutto dagli ospiti di un villaggio turistico, non è molto pulita ed è abbastanza scomoda perché formata da frammenti di roccia vulcanica, ma la cornice offerta dalla natura ricompensa coloro che affrontano la breve passeggiata a piedi sotto il sole.



58. LA CIACCIA

Località: La Ciaccia. **Comune:** Valledoria.

Fondo: sabbia color crema, mista a sassi e scogli piatti ai lati.

Posizione: nord. **Come ci si arriva:** facilmente, la località e la spiaggia sono ben segnalate lungo la strada panoramica per Santa Teresa.

È il primo tratto di una lunga spiaggia che corre per vari chilometri fino oltre Badesi, interrotta solo dalla foce del Coghinas. Data l'ampiezza, anche in alta stagione non è molto affollata, ma durante tutto l'anno è frequentata dagli amanti del windsurf e del windsurf-wave, perché spesso battuta dal forte maestrale. È meta ideale anche per i pescatori e per i sub, a causa della ricchezza e della varietà dei fondali. Deve il suo nome alla roccia piatta praticabile che si trova davanti all'arenile.



59. MARAGNANI

Località: La Ciaccia.

Comune: Valledoria.

Fondo: sabbia color crema e scogliera. **Posizione:** nord.

Come ci si arriva: facilmente, si seguono le indicazioni per La Ciaccia e, oltrepassata questa, si prosegue verso est sulla litoranea; è segnalata.

Splendido tratto di arenile bianco che contrasta con gli stupendi colori variegati del mare e con il verde della macchia mediterranea retrostante.



60. SAN PIETRO

Località: Marina di San Pietro.


Comune: Valledoria.

Fondo: sabbia bianca a grana grossa con tracce di conchiglie.

Posizione: nord-ovest, sulla foce del fiume Coghinas.

Come ci si arriva: dalla statale 134, seguendo la deviazione in località Valledoria, si giunge in una piazza con una chiesetta.


La spiaggia è molto vasta perché costituisce la continuazione naturale della precedente e si prolunga poi nel litorale di Badesi. La spiaggia, di sabbia chiara, mossa da lievi dune, è delimitata da pini ed eucalipti ed è abitata da varie specie di uccelli lacustri. L'arenile è ideale per la balneazione, per gli amanti del windsurf, della pesca di mare o di fiume, o più semplicemente per chiunque cerchi relax, in un luogo profumato e selvaggio.



61. FOCE COGHINAS / SPIAGGIA DI VALLEDORIA

Località: Valledoria. **Comune:** Valledoria. **Fondo:** sabbia chiara con tracce di conchiglie. **Posizione:** nord-ovest. **Come ci si arriva:** dalla statale 200, dopo Valledoria si svolta alla prima deviazione a sinistra.

Non è una vera e propria spiaggia, ma la zona lacustre lungo la riva del Coghinas, il terzo fiume della Sardegna.



DA BAIÀ DELLE MIMOSE A PULTIDDOLU

© Gruppo Editoriale Nove s.r.l.
La riproduzione con qualsiasi mezzo e l'esposizione in pubblico sono vietate senza il consenso scritto dell'Editore.



62. BAIÀ DELLE MIMOSE

Località: Baia delle Mimose. **Comune:** Badesi.

Fondo: sabbia bianca a grana grossa. **Posizione:** nord-ovest.

Come ci si arriva: dalla statale 200, dopo Valledoria, si svolta alla prima deviazione a sinistra, seguendo l'indicazione dell'omonimo villaggio.

Si trova tra la foce del Coghinas e Badesi Mare e ha caratteristiche simili alla spiaggia di San Pietro: sabbia bianca, mossa da morbide dune sulle quali nascono gigli selvatici e rose marine, mare limpido e trasparente, esposto a forti venti.



63. POLTU BIANCU



Località: Badesi Mare.

Comune: Badesi. **Fondo:** sabbia bianca a grana grossa.

Posizione: nord-ovest. **Come ci si arriva:** facilmente, è ben segnalata insieme a Baia delle Mimose. Si svolta a destra verso il mare prima di Baia delle Mimose e, dopo aver percorso una strada in parte sterrata, si giunge al parcheggio sulla foce del torrente, in secca nei mesi estivi.

La spiaggia, di un bianco abbagliante, e il mare, dai colori mozzafiato, hanno le stesse caratteristiche degli altri tratti di questo lungo arenile, che corre per chilometri tra Valledoria e Badesi.

64. MARINA DI BADESI / LI JUNCHI

27

Località: Badesi Mare. **Comune:** Badesi.

Fondo: sabbia a grana media color crema.

Posizione: nord-ovest.

Come ci si arriva: prima dell'abitato di Badesi, si prende la strada per Badesi Mare; un bivio indica a sinistra Li Junchi e a destra Li Mindi.

Bella spiaggia attrezzata, caratterizzata da sabbia bianca e mare azzurro, spesso battuto dal maestrale, adatta alle famiglie con bambini e a chi ama fare passeggiate o fare sport. È una delle mete preferite dagli appassionati di surf-casting tanto che proprio in questa zona si svolgono gare di alto livello.



65. LI MINDI

Località: Badesi Mare. **Comune:** Badesi.

Fondo: sabbia a grana media color crema. **Posizione:** nord-ovest.

Come ci si arriva: prima dell'abitato di Badesi, si prende la strada per Badesi Mare; un bivio indica a sinistra Li Junchi e a destra Li Mindi; la strada è stretta, ma asfaltata, e si arriva al parcheggio. Si prosegue a piedi per 50-60 metri fra i cespugli per superare le dune e arrivare alla spiaggia.

È l'ultima parte della lunghissima spiaggia che inizia dalla Giaccia e una delle meno affollate, adatta a chi cerca il riposo in un ambiente intatto e selvaggio, apprezzando uno stupendo panorama che comprende l'Asinara, tutta la costa da Castelsardo all'isola Rossa e, nelle giornate più terse, anche la Corsica.



66. RINAGGHIU / SPIAGGIA LONGA

Località: Isola Rossa.

Comune: Trinità D'Agultu / Vignola.

Fondo: sabbia grigia chiara fine, con ghiaia grossa in prossimità della riva; fondali bassi.

Posizione: ovest.

Come ci si arriva: dalla strada statale 200, in località Paduledda, si svolta sulla provinciale 39 e si prosegue per 4 km verso Isola Rossa; la spiaggia si trova all'estremità meridionale del paese.

Estesa per oltre un chilometro, questa spiaggia, comoda e riparata dal vento, è adatta alle famiglie con bambini, a chi ama i giochi, gli sport, le passeggiate e offre naturalmente tutti i servizi, compreso un attrezzatissimo Diving. Chi invece ama la tranquillità può trovare meno affollamento spostandosi verso il lato sud. Stupendi i contrasti cromatici fra l'azzurro intenso del mare e il rosso della roccia porfirica.





67. SPIAGGIA DEL PORTO

Località: Isola Rossa.

Comune: Trinità D'Agultu / Vignola. **Fondo:** sabbia a grana media e fine, scogli affioranti; fondali bassi. **Posizione:** sud.

Come ci si arriva: dalla strada statale 200, in località Paduledda, si svolta sulla provinciale 39 e si prosegue per 4 km verso Isola Rossa; la spiaggia si trova in paese.

La spiaggia si trova proprio in paese, di fianco al porticciolo e vi si accede direttamente dal lungomare.



68. LA MARINEDDA / CALA FALZA

Località: Isola Rossa.

Comune: Trinità D'Agultu / Vignola.

Fondo: sabbia a grana media color crema, con scogli affioranti; fondali poco profondi e sabbiosi con scogli ai lati.

Posizione: nord-ovest.

Come ci si arriva: dalla strada statale 200, in località Paduledda, si svolta sulla provinciale 39 e si prosegue per Isola Rossa, deviando poi a destra un km prima del paese.

L'ampio arenile è incorniciato da lievi dune e scogli, sui quali si arrampicano i cespugli. Il mare, di color verde smeraldo, trasparente e cristallino, con i fondali che digradano dolcemente, è particolarmente adatto alla balneazione e, nei giorni più ventosi, richiama gli amanti di windsurf.



69. CALA ROSSA / CALA CANNEDDI

Località: Isola Rossa. **Comune:** Trinità D'Agultu / Vignola.

Fondo: sabbia color panna a grana media, grossi scogli e ghiaia di varia grandezza lungo la battigia, rocce a delimitare la cala. **Posizione:** ovest. **Come ci si arriva:** dalla strada statale 200, in località Paduledda, si svolta sulla provinciale 39 e si prosegue per Isola Rossa, percorrendo 3,8 km di strada sterrata, ma agevole, verso il villaggio turistico. Se non si è ospiti del villaggio si parcheggia prima della sbarra e si prosegue a piedi per 100-150 metri.

La spiaggia si trova sulla Punta li Canneddi, prima dell'impervia Costa di Tinnari. Offre una visione spettacolare con la sua sabbia candida, le rocce rosate con cristalli di quarzo che spuntano qua e là con forme bizzarre, il mare dalle infinite tonalità turchesi e la cornice di vegetazione verde e profumata. Altrettanto spettacolare è la suggestiva Valle della Luna o Piana dei Grandi Sassi, che si trova a circa 4 km da Aggius, sulla strada per Trinità d'Agultu.



70. TINNARI / LO STAGNONE





Località: Tinnari. **Comune:** Trinità D'Agultu / Vignola.

Fondo: piccoli ciottoli rotondi di porfido grigio e rosso.

Posizione: nord. **Come ci si arriva:** percorrendo la strada provinciale 90 verso Santa Teresa, dopo 29,3 km circa da Castelsardo, oltrepassato il bivio per Isola Rossa, si segue l'indicazione a sinistra per l'albergo Tinnari. Si prosegue sempre a diritto per una strada sterrata e dopo circa 5 km si incontra un cartello che invita a parcheggiare la macchina. Si continua a piedi lungo il sentiero in discesa, per circa un chilometro. La spiaggia è raggiungibile anche in mezz'ora di cammino con un sentiero lungo costa dalla spiaggia di Li Cossi.

La spiaggia è costituita da ciottoli di porfido trasportati dal rio Pirastru, che qui sfocia formando un affascinante stagno alle spalle dell'arenile. La cala si apre in mezzo a un'aspra costa a rias, formata da scogli porfirici erosi dal vento ed è divisa in due parti da un isolotto roccioso. Il mare, dalle acque verde smeraldo, trasparente e cristallino, offre fondali spettacolari agli amanti dello snorkeling.



71. LI COSSI

Località: Costa Paradiso.

Comune: Trinità d'Agultu / Vignola.


Fondo: sabbia a grana grossa rosata con sassi ai lati; scogliere di granito rosato tutto intorno. **Posizione:** ovest.

Come ci si arriva: percorrendo la strada statale 200, seguire la deviazione per Costa Paradiso dopo il km 32; dopo circa 5 km, parcheggiata l'auto, inizia sulla sinistra un sentiero lungo circa 450 metri da percorrere a piedi, in circa 10-15 minuti. *Questa spiaggia, una delle più famose della Sardegna, è veramente un angolo di paradiso. Riparata dal vento, affollata solo in alta stagione, mantiene intatto lo spettacolo offerto dalla natura: un vasto arenile chiuso tra rosse e accidentate scogliere trachitiche strapiombanti su un mare verde limpidissimo e trasparentissimo (vedi anche foto in terza di copertina).*

72. PORTO LA CRUZITTA

Località: Costa Paradiso. **Comune:** Trinità d'Agultu / Vignola.


Fondo: piccoli tratti di ghiaia e ciottoli fra gli scogli. **Posizione:** nord-ovest. **Come ci si arriva:** solo dal mare. *All'interno di una frastagliata e pittoresca caletta, si aprono piccolissimi tratti di spiaggia incuneati tra imponenti scogli rosati lavorati dal vento e dalle onde e bagnati da un limpido mare color pervinca, attrazione irresistibile per gli amanti dello snorkeling.*



73. CALA SARRAINA (CALA SARACENA)

Località: Cala Sarraina. **Comune:** Trinità d'Agultu / Vignola. **Fondo:** sabbia rosata a grana grossa; fondali profondi con scogli. **Posizione:** nord-ovest. **Come ci si arriva:** provenendo da Costa Paradiso, sulla strada statale 200, in località Stazzu Lu Becciu si svolta a sinistra a un bivio con segnalazione marrone e si prosegue per 1,5 km su strada asfaltata.

Piccola spiaggia di sabbia rosata, bagnata da un mare incredibilmente azzurro, dalle acque fresche e cristalline, particolarmente adatto agli amanti di immersioni e di pesca subacquea. La natura offre una stupenda cornice di rocce di granito porfirico che, erose dal mare e dal vento, assumono forme bizzarre. Da qui, seguendo un sentiero sulla destra, si può raggiungere a piedi un suggestivo stagno famoso per le sue ninfee.



74. AGNATA / PORTOBELLO AL MARE

Località: Portobello di Gallura. **Comune:** Aglientu. **Fondo:** sabbia rosata a grana grossa e sassi, scogli sul fondo del mare; fondali digradanti. **Posizione:** nord-ovest. **Come ci si arriva:** all'inizio del comune di Aglientu, dopo il distributore si svolta a sinistra in direzione di Portobello e si prosegue poi verso destra per "Portobello Mare", continuando su una strada sterrata a sinistra fino ad arrivare a un parcheggio a pagamento.

La pittoresca spiaggia, dai colori bianchi e rosati, orlata da cespugli variopinti, è delimitata da rocce erose dal vento. Il mare offre acque limpide e cristalline, intensamente azzurre.



75. VIGNOLA / LA RENA BEDDA / LA TURRA

Località: Vignola Mare. **Comune:** Aglientu. **Fondo:** sabbia color crema a grana fine, con piccoli sassolini in prossimità della battigia; fondali sabbiosi, alti dopo pochi metri.

Posizione: nord-ovest. **Come ci si arriva:** dal centro dell'abitato di Vignola Mare, seguendo le indicazioni per la torre aragonese. *La spiaggia, che si trova alla base orientale della aspra e frastagliata Punta di Li Francesi, è vasta, ampia e ben attrezzata, adatta alla famiglie con bambini, ai giochi da spiaggia e alle passeggiate. I bellissimi fondali attirano gli appassionati della pesca subacquea che trovano qui un importante Diving Center.*



76. CHISCHINAGGHJU


Località: Vignola Mare. **Comune:** Aglientu.

Fondo: piccoli sassolini color ocra, con frammenti di quarzo; fondali con sassolini e scogli affioranti, acqua profonda dopo pochi metri.

Posizione: nord.

Come ci si arriva: usciti dall'abitato di Vignola Mare, si percorre la strada provinciale 90 in direzione Santa Teresa per pochi metri fuori dall'abitato. Subito prima di un distributore c'è la deviazione e si arriva fino al parcheggio a pagamento.

L'ampia spiaggia è costellata di scogli di granito grigio e rosato, che formano piccole piscine naturali. Il mare, di un azzurro intenso, nelle giornate di maestrale è costellato di surf coloratissimi.




77. RIU DI LI SALDI

Località: Vignola. **Comune:** Aglientu. **Fondo:** sabbia color crema a grana grossa; ciottoli e ghiaia di varia grandezza sia sulla battigia che sul fondo del mare. **Posizione:** nord.

Come ci si arriva: dalla strada provinciale 90, svoltare a sinistra alla segnalazione (cartello marrone); per raggiungere la spiaggia si devono percorrere 150 metri attraversando una pinetina.

La spiaggia, delimitata dalla suggestiva foce del Rio di Li Saldi, è mossa da basse dune conquistate da cespugli e piante striscianti ed è lambita da un mare dalle sfumature spettacolari.



78. LU LITARRONI

Località: Vignola. **Comune:** Aglientu. **Fondo:** sabbia fine color crema, ciottoli a tratti, acqua poco profonda.

Posizione: nord-ovest.

Come ci si arriva: proseguendo sulla strada provinciale 90, la spiaggia si trova svoltando a sinistra dopo il campeggio di Marina delle Rose. Dal parcheggio si deve percorrere una comoda e suggestiva strada che scende in mezzo alla pineta per circa 150 metri.

Incredibilmente bella questa lunga spiaggia di sabbia fine dorata, attraversata dalla foce del rio Lu Litarroni, limitata a sinistra dagli aguzzi e taglienti scogli rosa, orlata da piante di eucalipto e di ginepro e da una larga fascia di dune candide coperte da fittissimi cespugli. Alle spalle corre una fitta e odorosa pineta.





79. MONTIRUSSU / SPIAGGIA LA PIANA

Località: Montirussu. **Comune:** Aglientu.

Fondo: sabbia color crema a grana medio-fine.

Posizione: nord-ovest.

Come ci si arriva: dalla strada provinciale 90, fra Castelsardo e Santa Teresa, si devia alla segnalazione della spiaggia su una strada sterrata lunga 500 metri, fra pineta e macchia mediterranea; dopo aver parcheggiato si prosegue a piedi per altri 300 metri.

Spiaggia vasta e sinuosa, orlata da ginepri secolari e candide dune, è costituita da due archi sabbiosi divisi da scogli.



80. CALA PISCHINA

Località: Cala Pischina. **Comune:** Aglientu. **Fondo:** sabbia a grana grossa color crema, blocchi di granito affioranti dal mare. **Posizione:** nord. **Come ci si arriva:** lungo la strada provinciale 90 verso Santa Teresa, la cala è segnalata con un cartello giallo (interesse turistico); appena parcheggiato, si vede la spiaggia dalla strada e si scende al mare per sentieri agevoli tra bassa vegetazione per una trentina di metri.

Piccola cala chiusa ai lati da speroni rocciosi rossastri e incorniciata da una vegetazione mediterranea che avanza quasi fino alla battigia. Nelle giornate di forte maestrale accorrono qui i surfisti più abili che la definiscono la "Ho'okipa sarda".



81. RENA DI MATTEU

Località: Rena Majore.

Comune: Aglientu. **Fondo:** sabbia a grana media chiara, scogli affioranti, enormi blocchi di granito; fondali sabbiosi e profondi con scogli affioranti.

Posizione: ovest.

Come ci si arriva: ben segnalata dalla strada provinciale 90. Al cartello marrone, si prende la strada sterrata per 1,5 km, all'inizio sotto i pini e poi in mezzo alla bassa vegetazione. Nel percorso occorre prestare attenzione a un ponticello non adeguatamente protetto ai lati.

La piccola spiaggia è posta all'inizio di Cala Vall'Alta. Orlata da una parete rocciosa coperta da macchia mediterranea e chiusa lateralmente da scogli di granito, è lambita da un mare dai colori incredibili che vanno dal turchese allo smeraldo, al blu cobalto.



82. RENA MAIORI

Località: Rena Maggiore. **Comune:** Aglientu.

Fondo: sabbia a grana medio-fine color panna, rocce granitiche tutte intorno, fondali profondi. **Posizione:** nord-ovest. **Come ci si arriva:** dalla strada provinciale 90 in direzione Santa Teresa, 10 metri dopo l'ingresso di Rena di Matteu, si svolta a sinistra su una strada asfaltata che poi diventa sterrata e si percorre per circa mezzo chilometro.

Questa spiaggia, profonda e vasta (è lunga quasi un chilometro), è caratterizzata da finissima sabbia candida che orla l'arenile con una stupenda distesa di dune, su cui si arrampicano gigli selvatici e cisto, mentre nella parte sud è costellata di scogli. Il mare, limpido e cristallino, è generalmente calmo anche nelle giornate più ventose.



83. PULTIDDOLU

Località: Pultiddolu. **Comune:** Santa Teresa di Gallura. **Fondo:** scogli. **Posizione:** nord.

Come ci si arriva: dalla strada statale 200 si svolta a sinistra su una strada asfaltata e, oltrepassato l'omonimo residence, si prosegue su una sterrata.

La piccola e raccolta caletta, bagnata da uno stupendo mare turchese, offre riparo alle piccole imbarcazioni.



DA CALA SANTA REPARATA A GOLFO DELLE SALINE

BOCCHÉ DI BONIFACIO

© Gruppo Editoriale Nove s.r.l.

La riproduzione con qualsiasi mezzo e l'esposizione in pubblico sono vietate senza il consenso scritto dell'Editore.

Arcipelago di La Maddalena





84. CALA SANTA REPARATA

Località: La Colba.

Comune: Santa Teresa di Gallura.

Fondo: sabbia grigia chiara a grana fine.

Posizione: ovest.

Come ci si arriva: dalla strada per Capo Testa, prima di Rena di Ponente venendo da sud, prendere la strada asfaltata in discesa fino al parcheggio, a ridosso della spiaggia.

La cala, ampia e larga, è dominata dall'imponente promontorio di Capo Testa. Le caratteristiche della spiaggia e del mare, di un incredibile azzurro e dai fondali poco profondi, la rendono adatta a qualunque tipo di attività balneare e di sport acquatico.


85. RENA DI PONENTE / SPIAGGIA DELLA TALTANA

Località: Capo Testa. **Comune:** Santa Teresa di Gallura. **Fondo:** sabbia bianca a grana fine.

Posizione: ovest.

Come ci si arriva: provenendo da Santa Teresa di Gallura si incontra la spiaggia sulla sinistra, poco prima di arrivare a Capo Testa.

Si trova lungo il lato occidentale del sottile istmo, largo poco più di 100 metri, che unisce il promontorio di Capo Testa alla terraferma e, insieme alla simmetrica spiaggia di Rena di Levante, costituisce la cosiddetta spiaggia Due Mari. Rena di Ponente è ovviamente da evitare in caso di forte maestrale, mentre è riparata dai venti di nord-est. La spiaggia, di sabbia bianchissima e impalpabile, è attrezzata per qualunque tipo di attività balneare e di sport acquatici.



86. RENA DI LEVANTE / ZIA COLOMBA

Località: Capo Testa. **Comune:** Santa Teresa di Gallura. **Fondo:** sabbia a grana fine con riflessi dorati, mista a frammenti di corallo e conchiglie; rocce granitiche intorno; acque molto basse. **Posizione:** nord-est. **Come ci si arriva:** provenendo da Santa Teresa di Gallura, si incontra la spiaggia poco prima di arrivare a Capo Testa.

Si tratta della parte orientale della spiaggia Due Mari, posta all'interno di Cala Santa Reparata. La spiaggia, in parte di scogli e in parte di sabbia bianca e rosata, orlata da macchia mediterranea e bagnata da un mare azzurro e cristallino, è circondata da una cornice naturale molto suggestiva, ma è quasi sempre affollatissima.



87. VALLE DELLA LUNA



Località: Capo Testa. **Comune:** Santa Teresa di Gallura. **Fondo:** sabbia color ocra con presenza di scogli. **Posizione:** ovest. **Come ci si arriva:** oltrepassati l'istmo e il villaggio Capo Testa, si prosegue per un breve tratto e si vede sulla sinistra uno stretto passaggio tra due grandi massi di granito disposti verticalmente. Da qui un sentiero lungo circa 700 metri conduce verso il mare.


La Valle della Luna è caratterizzata da grandi massi granitici plasmati ed erosi dal vento: quello più alto, che raggiunge quasi i 130 metri, è detto "il Teschio". In mezzo alle rocce e ai cespugli di macchia mediterranea, si aprono brevi squarci di mare trasparente e azzurrissimo.



CAPO TESTA

Località: Capo Testa. **Comune:** Santa Teresa di Gallura.

In fondo a Capo Testa, lasciata l'auto in uno spiazzo, si può proseguire a piedi verso il faro, passeggiando tra massi granitici che l'azione del vento ha eroso e modellato, rendendoli molto suggestivi, specialmente con i colori del tramonto che accentuano i cromatismi del rosso e creano particolari giochi d'ombre.



88. CALA SPINOSA



Località: Capo Testa. **Comune:** Santa Teresa di Gallura. **Fondo:** sabbia a grana media color crema e rocce granitiche. **Posizione:** nord. **Come ci si arriva:** si seguono le indicazioni per il faro di Capo Testa e si raggiunge la cala percorrendo a piedi ripidi sentieri.

La piccola e suggestiva spiaggetta, posta all'interno di una cala abbastanza profonda sul lato nord di Capo Testa, è protetta da altissime, affascinanti scogliere a strapiombo e circondata da massi granitici arrotondati dalle forme pittoresche, che assediano i pochi metri di arenile. Con le sue acque trasparenti e limpidissime e i suoi stupendi scenari, è un'attrazione incredibile anche per i sub.





89. RENA BIANCA

Località: Santa Teresa di Gallura. **Comune:** Santa Teresa di Gallura. **Fondo:** sabbia bianca brillante a grana fine; fondali bassi e sabbiosi.

Posizione: nord-ovest. **Come ci si arriva:** si seguono le indicazioni per il centro di Santa Teresa di Gallura e si scende la scalinata che si trova vicino alla Torre di Longonsardo; è possibile anche giungere alla spiaggia in macchina scendendo da piazza San Vittorio, ma il parcheggio è piccolo e in alta stagione è impossibile trovare posto.

La spiaggia si trova a circa 300 metri dal centro di Santa Teresa ed è quindi affollatissima in tutti i periodi dell'anno. È caratterizzata da incredibili colori: dal bianco brillante della sabbia, variegato di rosa per la presenza di frammenti di corallo, al verde intenso della macchia mediterranea, al luminoso turchese del mare limpido e cristallino. Altrettanto incredibile il panorama nelle giornate più terse, quando lo sguardo spazia dalle case di Bonifacio e le bianche falesie della Corsica, distante poco più di 11 miglia, alle isole dell'arcipelago di La Maddalena.

90. PORTO QUADRO

Località: La Ficaccia.

Comune: Santa Teresa di Gallura. **Fondo:** sabbia a grana medio-grossa, dai colori tendenti al crema.

Posizione: nord.

Come ci si arriva: si consiglia di seguire le indicazioni da Santa Teresa e poi chiedere in loco.

La cala, protetta a est dalla massiccia mole di Capo Falcone, presenta una spiaggia chiara, orlata da abbondante e profumata vegetazione e circondata da rocce lavate dal vento e dal mare.



91. LA MARMORATA

Località: La Marmorata. **Comune:** Santa Teresa di Gallura. **Fondo:** sabbia a grana grossa color crema, dai riflessi grigi. **Posizione:** nord. **Come ci si arriva:** è ben segnalata; percorrendo la statale 133 bis, 5 km dopo Santa Teresa si svolta a sinistra e si seguono le indicazioni. Poco prima del villaggio turistico si svolta a destra e dopo circa 600 metri si parcheggia.

È costituita da due spiagge, entrambe incantevoli, situate alla base del promontorio di Capo Falcone, estremità settentrionale della Sardegna: la Marmorata, la più piccola, e la Marmorata, la più grande. Di fronte si trova un isolotto, raggiungibile anche a nuoto. L'arenile, lungo e vasto, adatto ai giochi da spiaggia e agli sport, l'acqua smeraldina pulita e trasparente, i fondali poco profondi, la varietà delle attrezzature, rendono la Marmorata adatta a qualunque gusto e a qualunque esigenza.





92. CALA BALCACCIA e PUNTA BALCACCIA




Località: La Licciola. **Comune:** Santa Teresa di Gallura.

Fondo: sabbia fine grigia chiara.

Posizione: nord. **Come ci si arriva:** solo dal mare.

La spiaggia, limitata da promontori rocciosi coperti da cespugli, offre ampi spazi per i giochi dei bambini ed è tranquilla e solitaria perché difficilmente raggiungibile.



93. LA LICCIOLA NORD

Località: Valle dell'Erica. **Comune:** Santa Teresa di Gallura. **Fondo:** sabbia fine con tratti di ghiaia rosata, sassi e scogli. **Posizione:** nord-est. **Come ci si arriva:** dalla statale 133 bis si svolta a sinistra all'indicazione per Valle dell'Erica; dopo 2,4 km, all'ingresso dell'hotel, si svolta a sinistra in salita e poi, all'incrocio a T, a destra verso il mare e si percorrono 600 metri, di cui 300 sterzati, per arrivare al parcheggio; si prosegue a piedi per una strada bianca e, giunti alla Licciola sud, si continua lungo gli scogli o su un sentiero che taglia la punta tra le due calette.

La caletta si apre in mezzo a scogli arrotondati dal vento e dalle onde, in un ambiente solitario e selvaggio, contraddistinto da una fitta vegetazione di macchia mediterranea. Il mare, limpido e cristallino, presenta infinite varietà di azzurro.



94. LA LICCIOLA SUD



Località: Valle dell'Erica.

Comune: Santa Teresa di Gallura.


Fondo: sabbia a grana grossa color crema, dai riflessi rosati, mista a cristalli di quarzo trasparente.

Posizione: nord.

Come ci si arriva: dalla statale 133 bis si svolta a sinistra all'indicazione per Valle dell'Erica; dopo 2,4 km, all'ingresso dell'hotel, si svolta a sinistra in salita e poi, all'incrocio a T, a destra verso il mare e si percorrono 600 metri, di cui 300 sterzati, per arrivare al parcheggio; si prosegue a piedi per 100 metri in pochi minuti.

È contigua alla spiaggia precedente, da cui è separata da uno sperone di imponenti rocce arrotondate.





95. VALLE DELL'ERICA

Località: Valle dell'Erica. **Comune:** Santa Teresa di Gallura.

Fondo: tratti di sabbia color ocra a grana media, interrotti da scogli di granito; fondali subito alti.

Posizione: nord. **Come ci si arriva:** dalla statale 133 bis si svolta a sinistra all'indicazione per Valle dell'Erica; tenendosi sulla destra si arriva al parcheggio e si deve proseguire a piedi chiedendo il permesso al guardiano del villaggio.

Piccoli tratti di sabbia abbastanza riparati dal vento, orlati da pittoreschi scogli di granito in mezzo ai quali si aprono piccole piscine naturali. Bello il panorama della costa circostante e dell'isola di Spargi.



96. CONCA VERDE

Località: Conca Verde.

Comune: Santa Teresa di Gallura.

Fondo: sabbia a grana grossa color crema e scogli.

Posizione: nord.

Come ci si arriva: la località è ben segnalata; sulla strada 133 bis per Palau, dopo 800 metri dal bivio per il villaggio dell'Erica, si trova a sinistra l'indicazione per Conca Verde. Dopo aver superato il centro abitato, si parcheggia nella pineta.

Piccola spiaggia di sabbia dorata, delimitata a sud da grandi scogli granitici arrotondati dal mare e incorniciata da una bella e fresca pineta. È adatta alla balneazione e alle famiglie con bambini, anche perché riparata dal vento di maestrale.




97. SCOGLIERA CONCA VERDE

Località: Conca Verde.

Comune: Santa Teresa di Gallura.

Fondo: scogli rosati misti a sabbia grossolana. **Posizione:** nord. **Come ci si arriva:** la località è ben segnalata; percorrendo la strada 133 bis per Palau, dopo 800 metri dal bivio per il villaggio dell'Erica, si trova a sinistra l'indicazione per Conca Verde. Dopo aver superato il centro abitato, si parcheggia nella pineta e si continua a piedi per poche decine di metri in salita.

Piccola spiaggia con brevi tratti di sabbia, caratterizzata dal mare trasparente e limpido, sempre calmo perché riparata dalla Penisola Coluccia che la fronteggia.



98. LA CUNCHEDDA

Località: Conca Verde. **Comune:** Santa Teresa di Gallura. **Fondo:** sabbia a grana grossa rosata, scogli ai lati.

Posizione: nord. **Come ci si arriva:** percorrendo la strada 133 bis per Palau, dopo 800 metri dal bivio per il villaggio dell'Erica, si trova a sinistra la segnalazione per Conca Verde. Dopo aver superato il centro abitato, si continua lungo la strada asfaltata e, dopo qualche centinaio di metri, si parcheggia lungo la strada.

La comoda spiaggetta si estende tra rocce rosate e cespugli di macchia mediterranea, lungo la profonda insenatura di Porto Pozzo. È frequentata soprattutto da famiglie con bambini perché offre fondali bassi con acque limpide e cristalline, sempre calme.




99. PORTO POZZO

Località: Porto Pozzo. **Comune:** Santa Teresa di Gallura.

Fondo: sabbia grigia a grana media. **Posizione:** nord, vicino al porto. **Come ci si arriva:** percorrendo la strada statale 133 bis, 10 km dopo Santa Teresa, si raggiunge la frazione di Porto Pozzo.

Le bellezze naturali di questo luogo e la posizione riparata hanno da sempre costituito un'attrazione. Porto Pozzo offre tutti i servizi necessari, compreso un porticciolo attrezzato per le imbarcazioni da diporto e un famoso centro nautico, posti vicino alla foce del fiume, a nord della spiaggia.




100. PORTO LISCIA

Località: Porto Liscia. **Comune:** Santa Teresa di Gallura / Palau (il fiume Liscia segna il confine tra i due comuni).

Fondo: sabbia granitica dorata a grana grossa; fondali sabbiosi, poco profondi. **Posizione:** nord.

Come ci si arriva: è ben segnalata lungo la statale 133 bis per Palau; si svolta in una strada asfaltata stretta e tortuosa e si prosegue per 7 km fino al parcheggio sterrato, da cui si procede a piedi per un centinaio di metri.

La spiaggia offre un mare dall'acqua azzurro-verde trasparente e cristallina, spesso costellata dalle vele colorate dei surfisti. L'arenile, di sabbia dorata, non è molto largo perché orlato da suggestive dune longitudinali e da una fitta vegetazione mediterranea. È però la distesa sabbiosa più lunga della costa settentrionale della Sardegna; si snoda dalla penisola Coluccia all'Isuledda, con una estensione di circa 8 km e una superficie di 87 ettari.





101. ISOLA DEI GABBIANI (ISULEDDA)

Località: Porto Puddu. **Comune:** Palau.

Fondo: sabbia a grana grossa color crema; fondali poco profondi.

Posizione: nord.

Come ci si arriva: è ben segnalata lungo la statale 133 bis, oltrepassato il ponte sul fiume Liscia.

L'Isola dei Gabbiani o Isuledda è collegata alla terraferma tramite un lungo cordone sabbioso, largo al massimo una cinquantina di metri, formato dalla foce del fiume Liscia. Molto esposta ai venti durante tutto l'anno, è famosa soprattutto tra gli amanti del wind-surf perché offre opportunità per tutti: a ovest, dove il mare si mantiene abbastanza calmo, è adatta ai principianti e a chi vuole divertirsi in tutta tranquillità, a est, dove il vento soffia inclemente, è il paradiso dei più sperimentati e degli amanti di fun-board. Oltre al windsurf si può praticare il katesurf o più semplicemente la vela.



102. PORTO PUDDU (PORTO POLLO)

Località: Porto Puddu.

Comune: Palau. **Fondo:** sabbia a grana grossa bianca con riflessi rosati sulla batigia; fondali sabbiosi poco profondi con scogli affioranti. **Posizione:** nord.

Come ci si arriva: è ben segnalata sulla statale 133 bis, oltrepassato il ponte sul fiume Liscia.

La spiaggia, movimentata da dune anche abbastanza alte su cui si arrampicano piante di sparto e di finocchio, circondate da macchia mediterranea, è battuta dal vento in tutti i momenti dell'anno e, come si è già visto per la vicina Isola dei Gabbiani, è conosciuta in tutta Europa dagli amanti degli sport legati al vento e alla vela.



103. PADULA PIATTA

Località: Porto Puddu. **Comune:** Palau.

Fondo: sabbia rosata fine; fondali lievemente digradanti. **Posizione:** nord.

Come ci si arriva: percorrendo la statale 133 bis, oltrepassato il ponte sul fiume Liscia, si svolta a sinistra all'indicazione per Barrabisa Porto Puddu e di nuovo a destra prima dell'abitato, seguendo le indicazioni per Petralana e Santa Clara. Dopo circa un chilometro si parcheggia in un piazzale e si scende per circa 500 metri fino alla spiaggia.

Padula Piatta è una spiaggia ben riparata dal vento e dalle correnti perché si snoda lungo il lato meridionale della profonda insenatura di Porto Puddu, di fronte all'isolotto omonimo. Non offre grandi spazi perché è poco profonda e il breve tratto più largo, quello più a ovest in località Santa Clara, è in concessione a un villaggio turistico.





104. CALA CIRCHITTA / BAI SERENA




Località: Porto Puddu. **Comune:** Palau.

Fondo: sabbia rosata fine; fondali lievemente digradanti. **Posizione:** ovest.

Come ci si arriva: percorrendo la statale 133 bis, prima di arrivare a Palau si svolta a sinistra all'indicazione per Porto Rafael. Dopo la prima curva, invece di proseguire verso il paese, si svolta a sinistra alla deviazione con l'indicazione Costa Serena e si sale verso il Residence.

La spiaggia si allunga all'estremità orientale del golfo di Porto Puddu, fino a costituire un sottile tombolo che divide il mare aperto da una insenatura palustre su cui sorge un imponente residence turistico.



105. CALA TRANA

Località: Punta Sardegna.

Comune: Palau. **Fondo:** sabbia fine bianca; fondali subito profondi con sabbia, sassolini e ciottoli.

Posizione: nord. **Come ci si arriva:** la spiaggia è raggiungibile a piedi seguendo dei sentieri che scendono da Punta Sardegna, ma il percorso è abbastanza lungo e ci si imbatte spesso in recinti di proprietà private.

L'ampia spiaggia, che è protetta a est da Punta Sardegna e a ovest da Punta Sardegna Mare, è inserita in una cornice naturale solitaria e selvaggia, con alte dune costellate da cespugli profumati e gariga marina.



106. SPIAGGIA SOTTO PORTO RAFAEL

Località: Porto Rafael. **Comune:** Palau. **Fondo:** sabbia a grana grossa color crema. **Posizione:** est.

Come ci si arriva: prima di arrivare a Palau si svolta a sinistra all'indicazione per Porto Rafael; oltrepassato l'ingresso alla piazzetta principale, prima dello slargo di accesso al porticciolo, in mezzo alla vegetazione si apre un sentiero che scende verso il mare, sabbioso nel primo tratto, poi lastricato e delimitato da due cordoli rossi. È necessario parcheggiare nelle piccole piazzole lungo la strada perché lungo la carreggiata è vietato. L'arenile dorato, circondato da scogli tafonati, offre spettacolari contrasti cromatici. La spiaggia è adattissima anche ai bambini più piccoli perché il sentiero d'accesso è comodo, i fondali sono bassi e nelle ore più afose gli arbusti offrono preziose zone d'ombra.





107. SPIAGGIA DELLA PIAZZETTA / CALA INGLESE



Località: Porto Rafael. **Comune:** Palau. **Fondo:** sabbia a grana grossolana di colore rosato e scogli.
Posizione: nord. **Come ci si arriva:** prima di arrivare a Palau si svolta a sinistra all'indicazione per Porto Rafael; si prosegue fino al centro del paese e, parcheggiata l'auto, si oltrepassa l'androne che si apre sulla piazzetta principale.

È una sottile striscia di sabbia che si allunga proprio di fronte alla piazzetta quadrata di Porto Rafael, cuore pulsante del paese. La spiaggia offre acqua limpidissima e bassi fondali, ma è generalmente invasa da piccole imbarcazioni da diporto che possono usufruire dei moli di legno sulla destra della cala. Vicino al paese si trova anche Cala Scilla, una piccola insenatura stretta tra scogli tafonati, denominata "la piscina di Porto Rafael" per la trasparenza delle sue acque.

108. SPIAGGIA NELSON 1

Località: Porto Rafael. **Comune:** Palau.

Fondo: sabbia rosata a grana media; fondali con scogli affioranti, subito abbastanza profondi.

Posizione: est. **Come ci si arriva:** prima di Palau si svolta a sinistra verso Porto Rafael; oltrepassato di circa 400 metri il masso di granito con la scritta Punta Sardegna-Porto Rafael, si incontrano un cancello di ferro con la scritta Baia Nelson e, subito dopo, il cancello carrabile di un residence, con un piccolo passaggio pedonale di lato. Da qui si arriva alla spiaggia percorrendo un sentiero lastricato tra le villette. Come per le altre spiagge di Porto Rafael è necessario parcheggiare nelle piccole piazzole lungo la strada perché lungo la carreggiata è vietato.

La spiaggia, abbastanza piccola e sempre molto affollata, è incorniciata da un canneto e da cespugli, ma è assediata da edifici turistici.



109. SPIAGGIA NELSON 2



Località: Porto Rafael. **Comune:** Palau.

Fondo: ghiaia fine rosata; fondali subito alti con ghiaia e scogli levigati. **Posizione:** est.


Come ci si arriva: prima di Palau si svolta a sinistra verso Porto Rafael e si giunge all'ingresso del paese, contraddistinto da un masso di granito con la scritta Punta Sardegna-Porto Rafael. Da qui inizia una strada sterrata in discesa lunga circa 600 metri che termina vicino alla spiaggia. Parcheggiata l'auto in una delle piazzole tra i cespugli, si scende per circa 100 metri nella vegetazione.

La spiaggia è incorniciata da scogli granitici e da una lussureggiante vegetazione, interrotta da un numero sempre crescente di villette. Il mare, con fondali sabbiosi costellati di sassi, è incredibilmente trasparente e cristallino.

110. LA SCIUMARA / RADA DI MEZZO SCHIFO

Località: Palau. **Comune:** Palau. **Fondo:** sabbia a grana grossa color crema; fondali sabbiosi con ciottoli, non troppo profondi. **Posizione:** nord. **Come ci si arriva:** visibile dalla statale; prima di arrivare all'abitato di Palau si seguono le indicazioni per il faro, dopo 500 metri si gira a sinistra e poi nuovamente a sinistra; dopo altri 500 metri si parcheggia l'auto e si prosegue a piedi per circa 100 metri.

La spiaggia si trova in una bella cala, racchiusa da scogliere, a ovest di Palau. La sabbia chiara contrasta in modo suggestivo con il verde della macchia mediterranea e il bosco di lecci alle spalle e con gli incredibili colori del mare che vanno dal celeste al blu intenso.



111. PORTO FARO

Località: Palau. **Comune:** Palau.

Fondo: sabbia grossolana ocra e scogli.

Posizione: est.

Come ci si arriva: risalendo da La Sciumara verso il centro di Palau, si percorre il lungomare panoramico e dopo circa 100 metri si svolta a sinistra verso il ristorante Il Faro. Arrivati all'indicazione della spiaggia, si costeggia un centro residenziale e dopo 200 metri si arriva a un piccolo parcheggio.

La spiaggia, molto stretta e affollata, è assediata da un residence turistico, ma offre una piacevole passeggiata attraverso pittoreschi massi granitici e una vasta e fresca pineta che si estende fino alla spiaggia di Palau Vecchio.



112. PALAU VECCHIO

Località: Palau.


Comune: Palau.

Fondo: sabbia ocra a grana media e comode opere in muratura.

Posizione: nord-est.

Come ci si arriva: a nord dell'abitato di Palau, attraversati i binari, si trova un parcheggio; la spiaggia è visibile dalla strada.

È la spiaggia cara agli abitanti di Palau, delimitata da una elegante passeggiata e da una bella e profumata pineta che offre ombra e relax.



113. SPIAGGIA DELL'ISOLOTTO

Località: Palau. **Comune:** Palau. **Fondo:** sabbia grossolana bianca e scogli. **Posizione:** nord-ovest. **Come ci si arriva:** si trova di fianco al porto turistico.

La spiaggia, costellata di massi di granito arrotondati e divisa da un piccolo corso d'acqua, si allunga tra il porto turistico e una vasta pineta che si estende verso Punta Nera.




114. BAIÀ SARACENO

Località: Punta Nera. **Comune:** Palau. **Fondo:** sabbia chiara. **Posizione:** nord.

Come ci si arriva: la spiaggia si raggiunge solo dal mare perché le vie di accesso da terra sono consentite solo ai clienti di un campeggio.

La cala, circondata da rocce tondeggianti e incorniciata da pini, è parzialmente occupata da un molo per imbarcazioni da diporto. Bellissimo il mare, da cui emerge l'isolotto dell'Oro, una vera delizia per gli amanti dello snorkeling.



115. LO STINTINO

Località: Punta dello Stintino. **Comune:** Palau. **Fondo:** sabbia fine bianca. **Posizione:** nord.

Come ci si arriva: solo dal mare.

Il piccolo tratto di spiaggia si apre di fianco alla profonda insenatura dello Stintino, davanti alla pittoresca struttura del Forte della Polveriera, detta anche Forte dello Stintino.



116. PUNTA CARDINALINO



Località: Capo d'Orso.

Comune: Palau.

Fondo: sabbia media dorata.

Posizione: est.

Come ci si arriva: con difficoltà a piedi da Capo d'Orso o dagli insediamenti turistici di Cala Capra.

La suggestiva spiaggetta, incastonata tra la vegetazione e le rocce frastagliate di Capo d'Orso, offre spettacolari acque turchesi ed è una vera tentazione per chi apprezza il silenzio e la tranquillità.



117. CALA CAPRA

Località: Capo d'Orso.


Comune: Palau.

Fondo: sabbia media dorata.

Posizione: est.

Come ci si arriva: da Palau si percorre la strada per Capo d'Orso e alla biforcazione, invece che svoltare a sinistra verso la roccia dell'Orso, si svolta a destra seguendo le indicazioni degli alberghi e, giunti all'ingresso del residence Cala Capra, si prosegue per 600 metri fino a un piccolo parcheggio. Quest'ultimo tratto viene interdetto alle auto in caso di forte vento.

La spiaggia si trova di fianco a un grande complesso alberghiero dotato di un molo per le imbarcazioni da diporto. L'arenile è incorniciato da ordinati ed eleganti prati all'inglese e da alte piante di olivastro ed eucalipto.



118. VENALONGA / PORTU MANNU / PUNTA BIANCA

Località: Golfo delle Saline. **Comune:** Palau. **Fondo:** sabbia bianca media; fondali con sabbia e sassi, subito profondi. **Posizione:** est. **Come ci si arriva:** da Palau si percorre la strada per Capo d'Orso e alla biforcazione, invece che svoltare a sinistra verso la roccia dell'Orso, si svolta a destra seguendo le indicazioni degli alberghi; superata la sbarra del complesso alberghiero Portu Mannu, si prosegue per 700 metri fino al parcheggio e poi a piedi per un breve tratto.

La spiaggia, in larga parte in concessione all'hotel, offre un piccolo tratto di scogli ed è circondata da prati verdi e da un boschetto di eucalipto.





I 19. SPIAGGIA DEGLI SVEDESI / CALA DI LEPRE

Località: Golfo delle Saline. **Comune:** Palau.

Fondo: sabbia chiara mista a ghiaia; fondali con sabbia e sassi, subito abbastanza profondi. **Posizione:** est. **Come ci si arriva:** usciti dall'abitato di Palau si percorre un tratto della strada costiera e poi si devia verso Cannigione-Le Saline. Dopo un chilometro si svolta a sinistra all'indicazione Villaggio delle Saline e dal parcheggio si scende a piedi per un largo sentiero sterrato di circa 150 metri. *L'ampia spiaggia, che offre un bel panorama sul golfo delle Saline, è adatta per i bambini e per i giochi da spiaggia, ma è in buona parte in concessione a una struttura alberghiera.*




120. GOLFO DELLE SALINE

Località: Capo d'Orso.

Comune: Palau e Arzachena. **Fondo:** sabbia a grana media color crema con qualche sasso; fondali non molto profondi. **Posizione:** est. **Come ci si arriva:** usciti dall'abitato di Palau si percorre un tratto della strada costiera e poi si devia verso Cannigione-Le Saline. Dopo un chilometro e mezzo circa si svolta a sinistra all'indicazione del Campeggio Capo d'Orso. Superato il campeggio, si percorre la strada fino alla fine dell'asfalto e si parcheggia nel piazzale sterrato.

La comoda e ampia spiaggia è incorniciata da cespugli e arbusti di macchia mediterranea e da un vasto stagno dove si possono osservare numerose razze di uccelli palustri. Il golfo è protetto da Capo d'Orso, che si allunga verso l'isola di Caprera. Il promontorio prende il nome da una roccia bizzarramente scolpita dal vento, che si staglia a circa 120 metri di altezza e in cui fino dall'antichità si è voluto vedere la sagoma di un maestoso plantigrado.



ARCIPELAGO DI LA MADDALENA


Il Parco Nazionale dell'Arcipelago di La Maddalena, istituito con la legge n. 10/94 e con il DPR del 17 Maggio 1996 (Decreto istitutivo Ente Parco), è un parco geomarino che si estende su una superficie di 50 kmq e ha uno sviluppo costiero di 180 km. Comprende un insieme di 62 isole e isolotti e le aree marine circostanti per una distanza di almeno un chilometro dalla costa, tutti appartenenti al Comune di La Maddalena. La Maddalena, Caprera, Santo Stefano e Spargi si trovano di fronte alla costa della Gallura, mentre Budelli, Santa Maria e Razzoli si affacciano sulle Bocche di Bonifacio, di fronte alle isole corse di Lavezzi, geograficamente appartenenti allo stesso arcipelago.

Di natura granitica, le isole presentano coste frastagliate, mosse da insenature più o meno profonde e da piccole spiagge, coronate da pittoresche rocce dalle forme bizzarre, i cosiddetti "tafoni", massi granitici erosi dagli agenti atmosferici caratteristici della costa di Palau. Sono coperte da rigogliosa macchia mediterranea composta da ginepro, corbezzolo, lentisco, mirto, erica, cisto e rosmarino e da più di 50 specie di piante endemiche anche abbastanza rare.

A parte l'isola maggiore, la più estesamente antropizzata, le altre si sono conservate intatte, con cornici naturali desolate e selvagge e stupendi panorami e costituiscono perciò una meta ottimale per gli appassionati naturalisti, per gli amanti delle nuotate in solitudine, dello snorkeling, delle immersioni subacquee e del birdwatching, a causa della ricchezza e della varietà dell'avifauna che comprende marangoni dal ciuffo, gabbiani reali, gabbiani corsi, berte e uccelli delle tempeste. Inoltre l'esposizione al forte vento di ponente ha fatto di queste isole un luogo prediletto per le competizioni veliche.

GRUPPO ORIENTALE

Il gruppo orientale dell'arcipelago è formato da La Maddalena, Caprera, Santo Stefano e da isolotti minori: Monaci o Sperduti di Caprera, Pecora, Porco, Delle Bisce, Chiesa, Della Paura, Cappuccini.



121. PUNTA TEGGE - CALA NIDO D'AQUILA

Località: Isola La Maddalena - Punta Tegge. **Comune:** La Maddalena. **Fondo:** sabbia color crema a grana grossa e scogli. **Posizione:** sud-ovest. **Come ci si arriva:** dall'approdo dei traghetti a Cala Mangiavolpe ci si dirige verso sinistra percorrendo la strada costiera sud-occidentale, il promontorio è visibile sulla sinistra.

È l'estremità sud-occidentale dell'isola e si protende nella Rada di La Maddalena di fronte a Punta Sardegna, controllata da fortificazioni tardo-ottocentesche che si trovano proprio sulla spiaggia. Alla base dell'istmo ci sono due spiagge contrapposte, quella di destra si affaccia su Cala Nido d'Aquila e proseguendo sul promontorio dopo il bar, sulla destra si apre un'altra splendida spiaggia; continuando sull'ampia strada sterrata si giunge alla piatta scogliera di granito levigato che si estende su tutta la punta, da cui la località prende il nome: teggi significa infatti tegole. Comodissima la balneazione, sia come discesa in acqua che per sdraiarsi al sole sulla liscia scogliera (vedi anche foto in terza di copertina).



122. CALA FRANCESE

Località: Isola La Maddalena. **Comune:** La Maddalena. **Fondo:** rocce chiare e piccoli tratti di spiaggia.

Posizione: ovest.

Come ci si arriva: percorrendo la strada costiera in senso orario da Cala Gavetta, oltrepassato il villaggio turistico, si arriva a un parcheggio dal quale partono strade sterrate che conducono verso il mare, non facili da individuare.

La cala è circondata da pittoresche rocce arrotondate dagli agenti atmosferici e lambita da un mare trasparentissimo, con fondali spettacolari. La profonda insenatura è caratterizzata dai resti delle infrastrutture di una cava di granito.



123. CALA D'INFERNO




Località: Isola La Maddalena.

Comune: La Maddalena.

Fondo: ghiaia fine multicolore rosata e sassi. **Posizione:** ovest.

Come ci si arriva: dal mare.

L'ampio arenile di sabbia rosata è inserito in una cornice solitaria e selvaggia, orlato da cespugli di mirto, lentisco ed erica e delimitato da scogli scolpiti dalle onde e dal forte maestrale. Di fronte si vedono i bassi profili di Budelli e Santa Maria.



124. BASSA TRINITA / CALA MAIORE

Località: Isola La Maddalena.

Comune: La Maddalena. **Fondo:** sabbia fine grigia chiara e scogli granitici beige e rosa; fondali bassi. **Posizione:** nord-ovest.

Come ci si arriva: percorrendo la strada che dall'abitato di La Maddalena va verso il centro dell'isola, dal Forte San Vittorio si continua verso la chiesa di SS. Trinita e si seguono le indicazioni per Baia Trinita, svoltando a sinistra e poi di nuovo a sinistra in località Abbatoggia. Si parcheggia lungo la strada e si prosegue a piedi per 50 metri su un sentiero sterrato. La spiaggia è raggiungibile anche con mezzi pubblici.

Si estende nell'ampia Cala Maggiore ed è caratterizzata da sabbia candida e finissima di origine granitica, orlata da numerose dune, modificate nel tempo dal forte vento di ponente, sulle quali si arrampicano ginepri e piante pioniere. Dal mare, che offre incredibili varietà di azzurro, emergono gli isolotti dei Colombi e dei Porri e, più in lontananza, le isole di Spargi, Budelli e Santa Maria.



125. SPIAGGIA DEL MORTO



Località: Isola La Maddalena. **Comune:** La Maddalena. **Fondo:** sabbia fine bianca.

Posizione: nord-ovest.


Come ci si arriva: percorrendo la panoramica che dall'abitato di La Maddalena va verso nord, dal Forte San Vittorio si continua verso la chiesa di SS. Trinita e si seguono prima le indicazioni per Baia Trinita, si svolta a sinistra sulla strada bianca successiva. Parcheggiata l'auto si percorre un sentiero che scende tra i cespugli.

La candida spiaggia è delimitata da una cornice verdeggianta di gariga marina e cespugli di macchia mediterranea. Offre un'acqua trasparente e azzurrissima, molto attraente per gli amanti dello snorkeling che possono esplorare gli scogli intorno e le piccole grotte che si aprono sulla destra, sotto la collina rotondeggiante chiamata appunto Poggio Tondo.

126. SPIAGGIA DEL PORRO

Località: Isola La Maddalena. Isolotto Abbatoggia o del Porro. **Comune:** La Maddalena. **Fondo:** sabbia fine bianca. **Posizione:** est.

La piccola spiaggia si trova sull'isolotto di Abbatoggia, detto anche del Porro per l'abbondanza di piante d'aglio. Il mare, con fondali sabbiosi ma costellati di scogli, offre acqua trasparente e cristallina, ricca di pesci.





127. SPIAGGIA LO STRANGOLATO

Località: Isola La Maddalena - Abbatoggia.

Comune: La Maddalena. **Fondo:** sabbia chiara e scogli. **Posizione:** est. **Come ci si arriva:** superata la deviazione per Cala Maiore, si svolta a sinistra sulla strada bianca successiva, verso il villaggio turistico.

La spiaggia dello Strangolato prende il nome dal sottile istmo che si trova a nord della penisola di Abbatoggia, da non confondersi con il passo dello Strangolato che divide Santa Maria dall'Isola La Presa. La piccola spiaggia è poco spaziosa e affollatissima perchè facilmente accessibile e vicina a un villaggio turistico e a numerose residenze estive. Gli amanti del mare possono però apprezzare le stupende acque variegiate di turchese ed esplorare i fondali intorno ai numerosi scogli che costellano il golfo.




128. MONTI D'A RENA

Località: Isola La Maddalena. **Comune:** La Maddalena. **Fondo:** sabbia color crema a grana grossa; fondali digradanti. **Posizione:** nord.

Come ci si arriva: percorrendo la strada che dall'abitato di La Maddalena va verso il centro dell'isola, dal Forte San Vittorio si continua verso la chiesa di SS. Trinita e al bivio si seguono le indicazioni per Baia Trinita. In località Abbatoggia, segnalata da un'iscrizione su un masso di granito, si continua sulla destra e si arriva a costeggiare la spiaggia; si lascia l'auto nel parcheggio sterrato e si prosegue a piedi per 50 metri. La spiaggia è raggiungibile anche con mezzi pubblici.

Posta tra Punta Abbatoggia e Punta Marginetto, estremità settentrionale dell'isola, è così chiamata per la grande e alta duna di ghiaia sottile che la delimita a nord, formata per l'azione del violento vento di ponente sulle grandiose rocce granitiche. Offre stupende acque trasparenti e cristalline di color turchese, d'estate costellate da imbarcazioni di ogni tipo.



129. SPIAGGIA DEL CARDELLINO / CASTELLI

Località: Isola La Maddalena - Baia Trinita. **Comune:** La Maddalena.

Fondo: sabbia color crema a grana grossa e scogli; fondali digradanti. **Posizione:** nord.

Come ci si arriva: la spiaggia è visibile dalla strada tra Baia Trinita e Spalmatore; si parcheggia dove si può lungo la strada.

La piccola spiaggia, fronteggiata dall'isolotto del Cardellino, si trova all'estremità orientale della Cala di Stagno Torto. Indimenticabili i contrasti cromatici tra la sabbia chiara e l'abbagliante mare turchese, dal quale emergono scogli rosati.



130. CALA LUNGA

Località: Isola La Maddalena - Porto Massimo. **Comune:** La Maddalena. **Fondo:** sabbia dorata e scogli. **Posizione:** nord-est. **Come ci si arriva:** percorrendo la strada che dall'abitato di La Maddalena va verso il centro dell'isola, dal Forte San Vittorio si continua verso la chiesa di SS. Trinita e al bivio si seguono le indicazioni sulla destra il bivio per lo Spalmatore, si prosegue verso nord; si arriva a Cala Lunga dopo aver superato la spiaggia del Cardellino. Dopo aver parcheggiato lungo la strada si devono percorrere circa 300 metri attraversando il parcheggio riservato ai residenti e ai clienti dell'albergo.

La spiaggia è una piccola mezzaluna di sabbia dorata, alternata a scogli e circondata da rigogliosa macchia mediterranea, posta in una profonda insenatura protetta a nord da Punta Lunga. È attrezzata con stabilimenti balneari ed è assai affollata per la vicinanza all'insediamento residenziale di Porto Massimo, dotato anche di un porticciolo per le imbarcazioni da diporto.



131. CALA SPALMATORE

Località: Isola La Maddalena.

Comune: La Maddalena. **Fondo:** sabbia color crema a grana grossa; fondali bassi. **Posizione:** est.

Come ci si arriva: percorrendo la strada che dall'abitato di La Maddalena va verso il centro dell'isola, dal Forte San Vittorio si continua verso la chiesa di SS. Trinita e al bivio si svolta a destra seguendo le indicazioni. Venendo direttamente dall'abitato di La Maddalena ci si dirige verso destra seguendo il lungomare fino alla piazza Umberto I e si seguono le indicazioni per Caprera e per la Strada Panoramica Spalmatore. È raggiungibile anche con mezzi pubblici.

La bella e pittoresca spiaggia, posta tra due promontori, offre stupendi contrasti cromatici tra la spiaggia chiara, le splendide rocce di granito rosa, l'azzurro del mare cristallino e il verde della macchia mediterranea. Offre numerosi servizi balneari, per cui in alta stagione l'arenile è assai affollato e il mare costellato da mille imbarcazioni da diporto che possono usufruire anche di un piccolo molo in pietra.

132. SPIAGGIA PIRAS

Località: Isola La Maddalena.

Comune: La Maddalena. **Fondo:** sabbia color crema a grana media con qualche sasso, fondali sassosi. **Posizione:** est.

Come ci si arriva: dall'abitato di La Maddalena si prende la strada panoramica verso lo Spalmatore e, superato il lago Gambino, si svolta a destra all'altezza del villaggio Piras e si raggiunge il lungomare omonimo; poi si prosegue fino a trovare la spiaggia sulla destra.

Si tratta di un piccolo arenile di 30 metri, situato di fronte ad un esteso villaggio residenziale di recente costruzione. L'arenile, talvolta disseminato di posidonie spiagghiate, è circondato dalla vegetazione dei giardini privati ed offre un piccolo parco giochi e un pontile.





133. SPIAGGIA DEL POLPO - ISOLA GIARDINELLI



Località: Isola La Maddalena - Isola Giardinelli. **Comune:** La Maddalena. **Fondo:** sabbia chiara a grana fine.

Posizione: est. **Come ci si arriva:** dall'abitato di La Maddalena si seguono le indicazioni per Caprera; prima del ponte, in corrispondenza dell'area militare Moneta, si svolta a sinistra nella strada sterrata che percorre longitudinalmente l'istmo e giunge all'Isola Giardinelli con tratti assai stretti e particolarmente difficoltosi nei momenti di maggior traffico. Alla biforcazione si svolta a destra e si arriva al parcheggio della spiaggia.

La piccola spiaggia offre una suggestiva cornice di rocce tafonate, in mezzo alle quali domina la grandiosa e pittoresca Capocchia di Purpo (testa di polpo). Vicino alla riva i fondali sono bassi e sabbiosi, ideali per i giochi dei bambini, ma allontanarsi può essere pericoloso per l'altissimo numero di barche che sostano nell'insenatura o sfrecciano nell'affollatissimo Passo della Moneta.

ISOLA DI CAPRERA

Caprera è unita a La Maddalena tramite il ponte-diga del Passo della Moneta, lungo circa 600 m, costruito nel 1958 a sostituzione di quello girevole del 1891. Le coste dell'isola misurano circa 49 km, hanno quindi uno sviluppo maggiore rispetto a La Maddalena a causa dell'andamento frastagliato del suo perimetro. Sul lato orientale sono aspre e poco accessibili per la presenza di una piccola catena di granito rosa che culmina con il monte Telaione, la cui vetta, la più alta di tutto l'arcipelago (212 m), può essere raggiunta tramite una scalinata. Date le particolari caratteristiche paesaggistico-ambientali, nel 1982 è stata dichiarata Riserva Naturale ed è poi divenuta parte integrante del Parco Nazionale di La Maddalena. Quasi tutta la costa orientale è inserita nella zona A, ossia zona di tutela integrale, con assoluto divieto di pesca di fronte a Cala Coticcio. Nella zona A è compresa anche l'area marina a est di Punta Rossa, sino all'Isola Pecora. Una sosta a Caprera non può ovviamente prescindere da una visita al frequentatissimo Compendio Garibaldino, con la tomba del generale e il complesso della Casa Bianca dove egli passò gli ultimi 26 anni di vita.



© Gruppo Editoriale Nove s.r.l.
La riproduzione con qualsiasi mezzo
e l'esposizione in pubblico sono
vietate senza il consenso scritto dell'Editore.

134. CALA GARIBALDI

Località: Isola di Caprera.

Comune: La Maddalena.

Fondo: sabbia color crema a grana grossa.

Posizione: ovest.

Come ci si arriva: provenendo da La Maddalena, al termine del ponte Moneta, svoltare a sinistra verso il Club Mediterranée, attualmente in ristrutturazione.

La spiaggia, la più vicina al passo della Moneta, è delimitata da grandi rocce chiare arrotondate dagli agenti atmosferici e conquistate da cespugli e arbusti ed è orlata da una fitta pineta. I fondali, bassi e sabbiosi, sono azzurri e trasparenti, con scogli affioranti.



135. CALA SERENA

Località: Isola di Caprera.

Comune: La Maddalena. **Fondo:** sabbia chiara a grana media. **Posizione:** ovest. **Come ci si arriva:** a piedi in 15 minuti da Cala Garibaldi, percorrendo un sentiero per un breve tratto erto e difficoltoso, ma comunque percorribile agevolmente anche dai bambini.

Questa caletta è veramente spettacolare, con una sottile striscia di sabbia candida che risplende tra le rocce erose dal vento, i cespugli di macchia mediterranea e il trasparente mare color turchese.



136. CALA CAPRARESE

Località: Isola di Caprera. **Comune:** La Maddalena.

Fondo: sabbia chiara a grana media. **Posizione:** ovest. **Come ci si arriva:** dal mare.

In una pittoresca caletta molto profonda, incuneata tra cespugli e rocce tafonate, si allungano tre piccoli tratti di spiaggia chiara, bagnata da una trasparentissima acqua turchese con fondali molto bassi.





137. CALA NAPOLETANA



Località: Isola di Caprera. **Comune:** La Maddalena. **Fondo:** sabbia bianca e scogli. **Posizione:** ovest.
Come ci si arriva: dal mare o a piedi con circa un'ora di cammino tramite sentieri trekking per conoscitori. La deliziosa caletta offre due piccoli tratti di spiaggia bianca incastonati tra rocce di granito rosato e bagnati da un mare limpidissimo color turchese. I fondali sono bassi e sabbiosi per un breve tratto, poi l'acqua diventa molto profonda, con estensioni di posidonia popolate da un numero infinito di pesci.

138. CALA COTICCIO / TAHITI

Località: Isola di Caprera. **Comune:** La Maddalena. **Fondo:** due piccoli arenili di sabbia fine bianca. **Posizione:** ovest. **Come ci si arriva:** tramite un sentiero percorribile solo se accompagnati da guide.


La cala presenta due piccole spiaggette di sabbia chiara, circondate da splendide rocce rosate profondamente erose e scolpite dagli agenti atmosferici, su cui si arrampicano piante di ginepro, di lentisco, di cisto e di erica. Il mare, dai bassi fondali sabbiosi, incredibilmente trasparenti, offre infinite tonalità di turchese, ma in alta stagione è purtroppo completamente invaso da imbarcazioni di tutti i tipi. La cala è compresa nella zona A del Parco, ossia nella zona di tutela integrale. È consentita la balneazione, ma assolutamente vietata la pesca sportiva.



139. CALA BRIGANTINA



Località: Isola di Caprera.
Comune: La Maddalena.
Fondo: sabbia chiara, fondali con sabbia e sassi. **Posizione:** ovest.
Come ci si arriva: tramite un sentiero di circa 700 metri che parte dalle fortificazioni di Poggio Rasò. La spiaggia è incorniciata da una rigogliosa vegetazione che arriva quasi a lambire il mare e offre ombra preziosa nelle ore più soleggiate. Il mare, di color smeraldo, non è sempre trasparente a causa delle alghe che rivestono gli scogli.



140. CALA PORTESE

Località: Isola di Caprera.

Comune: La Maddalena.

Fondo: sabbia fine grigia chiara.

Posizione: nord-est.

Come ci si arriva: al termine del ponte Moneta si svolta a destra; superato l'abitato di Stagnali, si costeggia Porto Palma e si giunge all'istmo dei Due Mari. Si trova nel profondo golfo compreso tra la costa dell'isola di Caprera e quella della cosiddetta isola Rossa, unite da uno stretto istmo. La sottile spiaggia di sabbia finissima e bianchissima è mossa da lievi dune, sulle quali crescono verdi cespugli e il mare, dai bassi fondali e trasparentissimo, è costellato da scogli.



141. SPIAGGETTE A NORD DI PUNTA ROSSA (tra CALA ANDREANI e CALA PORTESE)




Località: Isola di Caprera. **Comune:** La Maddalena.

Fondo: sabbia rosata a grana grossa.

Posizione: nord. **Come ci si arriva:** solo dal mare.

Le tre spiaggette si trovano sul lato settentrionale della cosiddetta Isola Rossa, a est di Cala Portese. Si aprono tra fitti cespugli di macchia mediterranea e stupende rocce rosate. Qua e là spuntano scogli affioranti, talvolta semisommersi e quindi rischiosi anche per le piccole imbarcazioni.



142. CALA ANDREANI / SPIAGGIA DEL RELITTO



Località: Isola di Caprera. **Comune:** La Maddalena. **Fondo:** sabbia fine grigia chiara e qualche sasso, con scogli ai lati; fondali bassi. **Posizione:** est. **Come ci si arriva:** dopo aver superato l'istmo dei Due Mari, si svolta a sinistra.

La piccola spiaggia di sabbia candida, posta lungo la costa orientale di Punta Rossa, si apre in una zona solitaria e selvaggia di grande fascino ed è lambita da un mare cristallino, con acque basse turchesi eccezionalmente trasparenti. Questo tratto di mare è compreso nella zona A del Parco, ossia quella di tutela integrale.





143. PUNTA ROSSA / CALA ANDREANI

Località: Isola di Caprera. **Comune:** La Maddalena. **Fondo:** sabbia chiara a grana grossa. **Posizione:** est. **Come ci si arriva:** dopo aver superato l'istmo dei Due Mari, si raggiunge un piazzale sterrato e si prosegue fino alla zona militare.

La piccola mezzaluna di sabbia bianchissima, posta in una insenatura a sud della Spiaggia del Relitto, si snoda tra il verde della vegetazione e un mare con mille tonalità di azzurro, costellato da scogli di granito rosa. Alle spalle di questa spiaggia si trova un sentiero che, passando in mezzo ai cespugli, arriva a un altro piccolo arenile. Punta Rossa è compresa nella zona A del Parco, ossia quella di tutela integrale.



144. CALA PORTESE / DUE MARI

Località: Isola di Caprera.


Comune: La Maddalena.

Fondo: sabbia fine grigia chiara.

Posizione: sud.

Come ci si arriva: al termine del ponte Moneta si svolta a destra; superato l'abitato di Stagnali, si costeggia Porto Palma e si giunge all'istmo dei Due Mari.

Si estende sul lato meridionale del sottile istmo che collega l'isola Rossa a Caprera, dalla parte opposta di Cala Portese, da cui è separata dalla strada asfaltata.



145. CALA DEGLI INGLESI

Località: Isola di Caprera. **Comune:** La Maddalena. **Fondo:** sabbia ocra a grana grossa, sassi e scogli. **Posizione:** ovest.

Come ci si arriva: si percorre un breve tratto della strada costiera e si parcheggia in un piccolo spiazzo sterrato sulla sinistra. Da qui si scende per un difficoltoso e ripido sentiero in mezzo ai cespugli. La piccola spiaggia che si apre più a nord invece è facilmente raggiungibile grazie a una strada aperta recentemente.

La spiaggetta offre stupende acque color turchese e uno scenario spettacolare: in lontananza la costa di Palau, sulla destra il promontorio del Monte Fico, sulla sinistra la sottile striscia di Punta Rossa e l'isolotto Porco. A nord, proprio dietro Porto Palma, si apre un'altra minuscola spiaggia raggiungibile direttamente dalla strada.



146. PORTO PALMA

P



Località: Isola di Caprera.

Comune: La Maddalena.

Fondo: scogli e piccoli tratti di sabbia. **Posizione:** ovest.

Come ci si arriva: da Stagnali si costeggia il golfo di Porto Palma e si parcheggia lungo la strada.

La spiaggia è incorniciata da scogli scolpiti dalle onde e da cespugli di macchia mediterranea. La cala, che offre acque trasparenti ricchissime di pesci, è protetta a ovest dal promontorio del monte Fico e a est dalla lunga e sottile Punta Rossa, estremità meridionale di Caprera, caratterizzata da resti di installazioni militari.



57

147. SPIAGGE MONTE FICO



Località: Isola di Caprera.

Comune: La Maddalena.

Fondo: scogli e piccoli tratti di sabbia. **Posizione:** ovest.

Come ci si arriva: solo dal mare.

I piccoli tratti di spiaggia chiara si incuneano tra gli scogli rosati e i fitti cespugli di macchia mediterranea, in un ambiente solitario e selvaggio di grande bellezza. Di fronte si ammira il paesaggio dell'isola Rossa e della costa sarda.



148. STAGNALI

Località: Isola di Caprera.


Comune: La Maddalena.

Fondo: scogli e piccoli tratti di sabbia. **Posizione:** ovest.

Come ci si arriva: dopo il ponte Moneta, svoltare a destra e poi a sinistra al secondo bivio.

La cala di Stagnali, che si affaccia sull'isola di La Maddalena, è abbastanza vasta e offre un riparo sicuro soprattutto nella parte settentrionale, ma, come dice il nome, è caratterizzata da bassi fondali con numerosissimi scogli affioranti. È munita di un piccolo molo in muratura utilizzato sia dai pescatori che dai diportisti.

P



ISOLA DI SANTO STEFANO

Santo Stefano, quarta isola dell'arcipelago per dimensioni, si trova tra La Maddalena e la Sardegna, a meno di un miglio dalla costa tra Capo d'Orso e Palau. Formata da aspre rocce granitiche che culminano nel monte Zucchero (100 m) e coperta da selvaggia macchia mediterranea, è di grande pregio ambientale e non presenta insediamenti abitativi. È dominata dalla mole di Forte San Giorgio o di Santo Stefano, una delle prime opere militari permanenti costruite dopo il 1767, quando i Savoia decisero di stabilire un distaccamento militare nell'arcipelago. È nota impropriamente anche come fortezza di Napoleone perché da qui l'allora capitano d'artiglieria Napoleone Bonaparte diresse i bombardamenti contro La Maddalena, durante la guerra tra la Repubblica francese e il Regno di Sardegna. Dalla terrazza superiore del forte si può godere di un panorama a trecentosessanta gradi veramente eccezionale, abbracciando con lo sguardo Spargi, La Maddalena, Caprera e le coste della Sardegna. Le imbarcazioni che conducono i turisti a Santo Stefano da La Maddalena o da Palau attraccano alla Spiaggia del Pesce, la spiaggia più famosa e affollata dell'isola. Da qui si può raggiungere anche a piedi Cala Villamarina o Vela Marina, una profonda e ben riparata insenatura dai colori spettacolari, che fronteggia la costa di Palau e dove si può facilmente approdare servendosi di un vecchio porticciolo costruito all'inizio del '900 per lo sfruttamento delle famose cave di granito, utilizzate fino alla seconda guerra mondiale.

Lungo il lato orientale dell'isola si notano le costruzioni della base della Marina Americana smantellate tra il 2007 e il 2008.






149. CALA DI PUNTA SANTO STEFANO



Località: Isola di Santo Stefano. **Comune:** La Maddalena.

Fondo: sabbia a grana fine multicolore e sassi. **Posizione:** sud.

La cala, di dimensioni ridotte, è abbastanza riparata e offre un comodo approdo. Il piccolo tratto di spiaggia policroma, ritagliato tra gli scogli e la rigogliosa macchia mediterranea, è lambito da acque turchesi incredibilmente trasparenti, delimitate dalla stupenda cornice della costa di Capo d'Orso.



150. VILLAMARINA / CALA LEVANTE



Località: Isola di Santo Stefano.

Comune: La Maddalena.

Fondo: brevi tratti di spiaggia e scogli.

Posizione: sud.

La profonda cala, dalle stupende acque color zaffiro, è ridossata da tutti i venti ed offre un facile approdo, un porticciolo costruito all'inizio del '900 per lo sfruttamento delle famose cave di granito, utilizzate fino alla seconda guerra mondiale. Sul lato est Cala Villamarina è costellata da piccole e pittoresche insenature con rocce tafonate e profonde acque dai colori spettacolari. In quella più esterna si vedono altri resti degli impianti della cava. Lungo il lato sinistro corre invece una sottile striscia di sabbia color ocra, delimitata da folti cespugli e dominata dalla batteria antiaerea di Punta Zucchero.


151. SPIAGGIA FORTE LA TORRE



Località: Isola di Santo Stefano. **Comune:** La Maddalena.

Fondo: brevi tratti di spiaggia e scogli. **Posizione:** sud.

I piccoli tratti di spiaggia bianca, incastonati tra stupendi massi granitici, sono dominati dal Forte La Torre. La caletta si trova dietro alla spiaggia del Pesce ed è frequentata soprattutto dai clienti del villaggio Valtur.





152. SPIAGGIA DEL PESCE

Località: Isola di Santo Stefano.

Comune: La Maddalena. **Fondo:** sabbia chiara; fondali sabbiosi. **Posizione:** ovest.

La spiaggia, costellata di scogli di granito di forma arrotondata, è assediata dalle costruzioni di un grande villaggio turistico ed è ovviamente molto affollata anche perché qui attraccano le imbarcazioni che giungono da La Maddalena e da Palau. Il mare, dalle limpide acque color turchese e dagli strepitosi fondali sabbiosi, è particolarmente adatto per i giochi dei bambini. Di fronte alla spiaggia, spicca un brullo isolotto alto venti metri, dove si apre una piccola spiaggia, anch'essa affollatissima.



ISOLA DI SPARGI

L'isola di Spargi, affiancata a ovest dagli scogli di Spargiotto e Spargiottello, distanti circa 800 metri, per grandezza è la terza dell'arcipelago ed è senz'altro una delle più affascinanti e suggestive. Formata in gran parte da rocce granitiche, ha un aspetto aspro e selvaggio, soprattutto nell'entroterra, dove si trova il panoramico Colle Guardia dei Preposti (m 155) ed è praticamente disabitata, a parte la presenza stagionale di turisti e pescatori. Le coste, alte e dirupate, offrono calette spettacolari e la parte occidentale è caratterizzata da suggestivi scogli lavorati bizarramente dall'azione del vento e delle onde. Solo sul versante sud e sud-est si aprono stupende spiagge di sabbia bianchissima e finissima. L'isola è una delle più verdi dell'arcipelago ed è coperta da ricca ed estesa macchia mediterranea che comprende anche piante rare ed endemismi.

Nel periodo estivo è collegata a La Maddalena o a Palau da un servizio di barconi che attraccano al vecchio molo militare Zavagli, mentre intorno agli isolotti di Spargiotto e Spargiottello sono proibiti sia il transito che la sosta per tutelare l'integrità dell'ambiente. Qui infatti nidificano interessanti specie di avifauna marina come il marangone dal ciuffo, il gabbiano corso e l'uccello delle tempeste.

© Gruppo Editoriale Nove s.r.l.

La riproduzione con qualsiasi mezzo e l'esposizione in pubblico sono vietate senza il consenso scritto dell'Editore.

SPARGI



LA MADDALENA

P. Nido

153. CALA CORSARA

Località: Isola di Spargi.

Comune: La Maddalena. **Fondo:** sabbia fine, contornata da scogli e vegetazione. **Posizione:** nord.

Cala Corsara è oggi una delle mete preferite dai turisti che si recano all'arcipelago di La Maddalena per trovare tratti di mare veramente ineguagliabili. La cala, circondata da impreviste rocce rosate, è articolata in quattro candide spiaggette, bagnate da un mare cristallino dai colori indescrivibili. A est è mossa da piccole dune, sulle quali crescono piante rare ed endemiche, come la rosa e il giglio marino, mentre sugli scogli si arrampicano piante di ginepro, di ginestra e di cisto. Al centro della spiaggia si apre un grande tafone, dove si può trovare ombra nelle giornate più afose.



154. CALA D'ALGA

Località: Isola di Spargi. **Comune:** La Maddalena.

Fondo: ghiaia finissima e sassi multicolori trasparenti rosati e ocra. **Posizione:** sud-ovest.

La spiaggetta si trova all'interno di Cala d'Alga, un'insegnatura abbastanza profonda, dove spesso vengono depositati i detriti di posidonie trasportati dalle forti correnti create dall'impetuoso vento di ponente che flagella questo lato dell'isola. La spiaggia, circondata da una natura brulla e selvaggia, offre bellissimi colori, dal verde smeraldino dell'acqua trasparentissima, al rosa degli scogli scolpiti dalle onde e dal vento. Sulla sinistra, di fronte a punta Corsara, ce n'è uno dei più caratteristici, chiamato Testa della Strega.



155. CALA PISCIOLI

Località: Isola di Spargi. **Comune:** La Maddalena. **Fondo:** sassi. **Posizione:** ovest.

La piccola cala è circondata da rocce granitiche frastagliate e aguzze, continuamente battute dal forte vento di ponente.



156. CALA BONIFAZZINCA

Località: Isola di Spargi.

Comune: La Maddalena.

Fondo: bel fiordo con piccolissimi tratti di sabbia grigia.

Posizione: nord.

Brevi tratti di sabbia si insinuano tra le rocce granitiche di questa cala, riparata dai venti occidentali e lambita da un mare dalle gradazioni spettacolari.





157. CALA CANNICCIO / CALA FERRIGNO



Località: Isola di Spargi.

Comune: La Maddalena.

Fondo: sabbia rossastra a grana grossa, mista a sassi.

Posizione: nord.

La spiaggia, di un caratteristico color rossastrato, è bagnata da un tranquillo specchio di mare azzurrissimo e circondata da scogli coperti da macchia mediterranea. L'approdo è facilitato da un vecchio molo, costruito per gli insediamenti militari che si trovavano a nord dell'arenile.

158. CALA CONNERI / DELL'AMORE



Località: Isola di Spargi. **Comune:** La Maddalena.

Fondo: sabbia fine bianca. **Posizione:** nord.

Piccola spiaggia di sabbia finissima e candida, circondata da rocce rosate su cui si arrampicano piante di ginepro, cespugli di rosmarino e gigli selvatici, presenta acque spettacolari per la varietà dei colori e la trasparenza cristallina. Rivolta a est, è particolarmente riparata dai venti.




159. CALA GRANARA



Località: Isola di Spargi. **Comune:** La Maddalena. **Fondo:** sabbia fine bianca. **Posizione:** nord.

La spiaggia, suddivisa in due parti da un promontorio roccioso, è caratterizzata da sabbia bianchissima e finissima che contrasta in modo suggestivo con le rocce coperte dalla macchia mediterranea e con le stupende, trasparentissime, acque smeraldine.





161. CALA DI ROTO / SPIAGGIA ROSA

Località: Isola di Budelli. **Comune:** La Maddalena.

Fondo: sabbia finissima bianca dai riflessi rosa.

Posizione: nord. **Come ci si arriva:** dal mare, non potendo attraccare sulla spiaggia, si deve sbarcare sulle cale vicine e percorrere a piedi il brevissimo sentiero, rispettando i cartelli e seguendo il percorso consentito. Questa spiaggia è senz'altro una delle più famose dell'arcipelago e una delle più belle del Mediterraneo. È nota soprattutto per il caratteristico colore rosato dell'arenile, costituito da sabbia di granito rosa unita a frammenti di microorganismi marini. È un vero angolo di paradiso, purtroppo depredato dai turisti con la mania del souvenir che, anno dopo anno, hanno messo in pericolo la sua sopravvivenza "rubando" piccole o grandi quantità di sabbia. Per questo motivo qui l'Ente Parco ha applicato regole assai restrittive, vietando il calpestio dell'arenile, la balneazione, la sosta e l'ancoraggio delle imbarcazioni. La zona è tenuta sotto stretta osservazione dal personale dell'Ente Parco.

162. CALA D'ARENA



Località: Isola di Budelli.

Comune: La Maddalena.

Fondo: sassi. **Posizione:** sud.

Il piccolo tratto di spiaggia è incorniciato da frastagliate rocce rosate su cui si arrampicano cespugli di macchia mediterranea. Gli scogli affioranti impediscono di raggiungere l'arenile anche con piccole imbarcazioni, per cui è necessario ancorarsi a una certa distanza. Il mare, dalle mille tonalità di azzurro, offre acque limpide e cristalline, attrazione irresistibile per gli amanti di snorkeling.



163. CALA PIATTO

Località: Isola di Budelli.

Comune: La Maddalena.

Fondo: sassi. **Posizione:** sud.

La spiaggia, non molto comoda, si affaccia al centro della costa meridionale dell'isola, e offre riparo dai forti venti di ponente. Il mare cristallino dalle incredibili trasparenze è caratterizzato da aspri fondali rocciosi ricchi di pesci.




164. CALA DI TRANA

Località: Isola di Budelli.

Comune: La Maddalena. **Fondo:** sassi e roccia. **Posizione:** nord-ovest.

L'ampia cala, costellata di aspri scogli granitici affioranti, offre uno specchio di mare veramente spettacolare per trasparenza e limpidezza, ideale per gli amanti delle immersioni. La piccola spiaggia invece non presenta grandi attrattive perché è scomoda.



165. SPIAGGIA DI CAVALIERI PASSO CECCA DI MORTO / PORTO DELLA MADONNA

Località: Isola di Budelli. **Comune:** La Maddalena.

Fondo: sabbia fine grigia chiara con riflessi ocra.

Posizione: nord.

È veramente indimenticabile questa stupenda spiaggia bianca orlata da scogli rosati, contorti ginepri e lievi dune su cui si arrampicano piante di gigli marini, di finocchio e di elicriso. Altrettanto eccezionale il tratto di mare che fronteggia la cala, detto Porto della Madonna o Manto della Madonna per il suo colore celeste, uno degli angoli più belli della Sardegna, che non ha niente da invidiare alle lontane mete caraibiche, una vera piscina naturale con fondali bassi, mossi da grandi dune, e acque fantastichamente trasparenti. Da qui parte un sentiero in terra battuta che conduce alla vietatissima spiaggia Rosa. Nonostante le limitazioni dell'Ente Parco, in alta stagione la spiaggia è letteralmente presa d'assalto dai turisti.



ISOLA DI RAZZOLI

L'isola di Razzoli, che si affaccia sulle Bocche di Bonifacio, ha una superficie di 1,5 kmq, con uno sviluppo costiero di 12,3 km. Presenta un profilo impervio e roccioso che culmina nel monte Cappello (m 65), da cui si gode una vista spettacolare che abbraccia tutte le isole e la costa della Sardegna. Le coste, caratterizzate dal colore rosato del granito, sono alte, molto frastagliate, cosparsa di scogli e decorate da rocce dai profili bizzarri (rocce Pinocchio, Tartaruga, Mostro del Lochness). L'aspetto selvaggio dell'isola è accentuato dalla povertà di vegetazione dovuta alla forza del vento: vi crescono soltanto arbusti bassi, primo tra tutti il ginepro e non mancano, come in tutte le altre isole dell'arcipelago, piante rare ed endemismi. All'estremità settentrionale sventa il faro costruito nell'Ottocento insieme a quelli di capo Testa, in Sardegna, e di capo Pertusato, in Corsica, per consentire l'attraversamento delle Bocche di Bonifacio. Anche da qui si apprezza un vasto panorama sulle isole dell'arcipelago di La Maddalena, ma anche sulle isole Lavezzi, Cavallo e sulla costa corsa. A sud Razzoli è separata da Santa Maria dal Passo degli Asinelli, un braccio di mare così stretto e poco profondo da permettere il passaggio degli asini che trasportavano le merci per il personale del faro nelle giornate in cui le condizioni meteorologiche impedivano di attraccare direttamente a Cala Lunga.

RAZZOLI



© Gruppo Editoriale Nove s.r.l.
La riproduzione con qualsiasi mezzo
e l'esposizione in pubblico sono
vietate senza il consenso scritto dell'Editore.

LA MADDE





166. CALA BOVE MARINO

Località: Isola di Razzoli. **Comune:** La Maddalena.

Fondo: ghiaia grossa e scogli. **Posizione:** sud.

I piccoli tratti di spiaggia si allungano nella Cala Bove Marino, la cui costa è compresa nella zona di tutela integrale del Parco. La cala si affaccia sullo straordinario Porto Madonna.



167. CALA LUNGA



Località: Isola di Razzoli.

Comune: La Maddalena.

Fondo: sabbia, sassi rosa e scogli.

Posizione: ovest.

A metà del lato meridionale dell'isola si apre una profonda insenatura, circondata da scogli aguzzi e spogli, profondamente solcati dalle onde e dal vento. È uno spettacolo veramente emozionante, da gustare palmo a palmo, esplorando tutta la baia, per scoprire gli isolotti che la affiancano, il piccolo arenile di sassi rosa che si apre sulla sinistra, tra le sfumature rossastre della roccia, e i fondali variegati di azzurro e di blu. Sulla costa nord si trova anche un piccolo pontile. La cala, lunga e stretta, offre un buon riparo alla navigazione, ma è necessario prestare attenzione alla risacca causata dai forti venti di ponente.



168. CALA DEI MORTI



Località: Isola di Razzoli.

Comune: La Maddalena. **Fondo:** sassi e scogli. **Posizione:** ovest.

La cala, separata da Cala Lunga da uno sperone roccioso molto frastagliato, è orlata da una piccola striscia di spiaggia non molto attraente, circondata da scogli aspri e da un entroterra molto brullo, battuto dai forti venti di ponente, abbastanza pericolosi per la navigazione.



169. CALA DELL'ORTO - CALA PRIMA - CALA SECONDA



Cala dell'Orto

67

Località: Isola di Razzoli.

Comune: La Maddalena.

Fondo: sassi. **Posizione:** nord-est.

Le calette si aprono sul lato orientale dell'isola, che presenta una vegetazione arbustiva più ricca e rigogliosa rispetto al lato occidentale. Veramente spettacolare questo tratto di mare, con acqua eccezionalmente limpida e splendidi fondali rocciosi ricchi di pesci, ideali per lo snorkeling. Le immersioni con le bombole invece sono vietate perché l'area marina tra Razzoli e Santa Maria è compresa nella zona A del Parco, ossia quella più rigidamente protetta.



Cala Prima



Cala Seconda




170. CALA CAPPELLO



Località: Isola di Razzoli. **Comune:** La Maddalena. **Fondo:** rocce. **Posizione:** est.

La cala è incorniciata da scogli rosati costellati di vegetazione ed è bagnata da un mare trasparentissimo dai colori indimenticabili, con infinite tonalità di azzurro e di verde.




ISOLA DI SANTA MARIA

L'isola di Santa Maria, che si estende per circa 2 kmq, con uno sviluppo costiero di 10 km, è la più pianeggiante (la cima più alta, Guardia del Turco, è di soli 49 m) e verde dell'arcipelago, con vaste estensioni di bassa macchia mediterranea costituita soprattutto da ginepri e lentischi. È caratterizzata da una costa molto articolata ed è circondata da una moltitudine di isolotti: a ovest è divisa da Razzoli dallo stupendo Passo degli Asinelli, largo poche decine di metri e profondo poco più di 50 cm, a nord lo stretto Passo Strangolato la separa dall'isola La Presa che a sua volta è divisa da un piccolo tratto di mare dall'isolotto Capicciolu. A sud è fronteggiata dall'isola Cappa (o Carpa) e dagli isolotti Paduleddi e Stramanari, a est, a poche decine di metri di distanza, una serie di isolotti la collegano idealmente a punta Martinetto, l'estremità settentrionale di La Maddalena.

Il nome dell'isola deriva dalla presenza di una chiesa dedicata alla Vergine, annessa probabilmente al convento benedettino citato in una bolla pontificia del 1243, ma distrutto nel periodo delle incursioni turche: alcune tracce sarebbero state riscontrate in un edificio oggi adibito ad abitazione. A Santa Maria si trovano gli unici insediamenti abitativi delle isole minori, in parte nati lungo il cordone litoraneo di Cala Santa Maria, in parte sulla costa di fronte a La Maddalena.



© Gruppo Editoriale Nove s.r.l.
La riproduzione con qualsiasi mezzo
e l'esposizione in pubblico sono
vietate senza il consenso scritto dell'Editore.



171. CALA FERRAZZO

Località: Isola di Santa Maria.

Comune: La Maddalena.

Fondo: sabbia e ghiaia fine rosata e bianca. **Posizione:** ovest.

La spiaggia, di sabbia chiara con stupendi riflessi rosati, è divisa in due parti da uno sperone roccioso. Lo stretto braccio di mare che la divide dalla scenografica costa di Razzoli, trapuntato da tanti scoglietti aguzzi, offre straordinarie sfumature di turchese e di azzurro e fondali bassi e sabbiosi di trasparenza cristallina.





172. CALA DRAPPO / SPIAGGIA DI TAMERICI



Località: Isola di Santa Maria. **Comune:** La Maddalena.

Fondo: sabbia grigia a grana media mista a sassi; fondali bassi. **Posizione:** ovest.

Si trova all'interno di una piccola cala protetta da due speroni di scogli rosati ed è orlata da cespugli di macchia mediterranea nella parte nord, mentre nella parte sud, dove si trova una sorgente, cresce un boschetto di tamerici. Il mare, azurrissimo e trasparentissimo, è compreso in una zona di tutela integrale.


173. CALA MURO



Località: Isola di Santa Maria. **Comune:** La Maddalena.

Fondo: sassi e scogli. **Posizione:** ovest.

La stretta lingua di spiaggia è inserita in una cornice abbastanza brulla e desolata lungo Cala Muro, compresa tra l'estremità settentrionale di Santa Maria e l'isola La Presa. La bellezza del mare può essere apprezzata appieno facendo snorkeling, mentre sono proibite le immersioni con le bombole e la pesca sportiva. La spiaggia è riconoscibile dal lungo muro a secco che corre alle sue spalle.



174. CALETTA ISOLA CAPICCIOLU




Località: Isola La Presa.

Comune: La Maddalena.

Fondo: sassi e scogli. **Posizione:** nord.

È un piccolo tratto di sabbia sassosa che si apre in mezzo ai nudi scogli dell'estremità occidentale dell'isola La Presa, poco prima del passo che la divide dall'isola di Capicciolu. L'isola La Presa, che presenta un'impervia superficie rocciosa culminante con i 49 metri della cima omonima, segna la fine dell'area di mare rigidamente protetta dall'Ente Parco.





175. SPIAGGIA DI SANTA MARIA



Località: Isola di Santa Maria.

Comune: La Maddalena. **Fondo:** sabbia grigia a grana fine. **Posizione:** sud-est.


È la spiaggia più famosa dell'isola e anche la più frequentata, perché si trova nell'ampia cala di Santa Maria, dove si ancorano le imbarcazioni provenienti da Palau. Con i suoi duecento metri di sabbia bianchissima e finissima è anche una delle più grandi dell'arcipelago. È orlata da fitta vegetazione, in mezzo alla quale si trovano numerose villette, ed è lambita da un mare da favola, con infinite gradazioni cromatiche che vanno dal celeste al blu intenso e con bassi fondali sabbiosi straordinariamente limpidi. Dal piccolo molo di attracco delle barche da traffico, parte un sentiero che conduce al faro di Punta Filetto, da cui si può apprezzare uno stupendo panorama, con vista sulle Bocche di Bonifacio.

176. CALA DI PONENTE

Località: Isola di Corcelli. **Comune:** La Maddalena.

Fondo: sassi e scogli con poca sabbia. **Posizione:** ovest.

La cala offre solo una piccola spiaggetta, circondata da scogli brulli che formano uno stretto promontorio rivolto verso nord, proprio di fronte a Punta Filetto. Al di là della sottile striscia di roccia si vede punta Capicciolo. Bellissimi i fondali alti e rocciosi, con toni che vanno dall'azzurro al cobalto.



GRUPPO MERIDIONALE

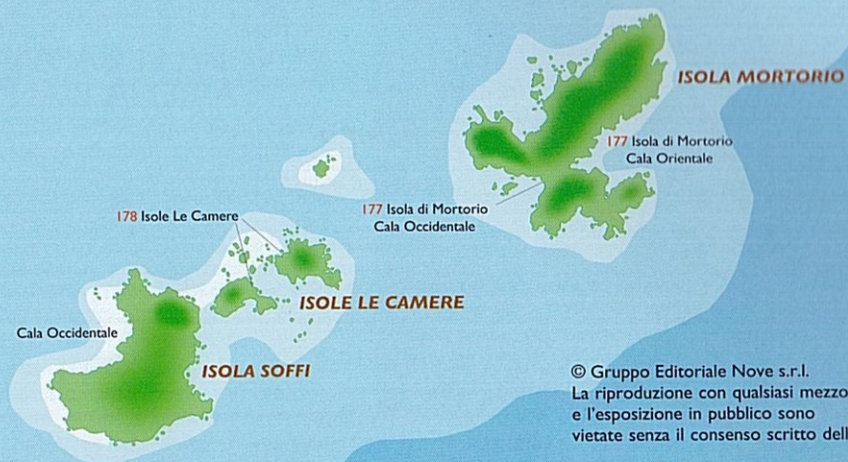
Nel Parco Nazionale di La Maddalena sono comprese anche alcune piccole isole che si trovano più a sud, come l'isola delle Bisce, di fronte al faro di Capo Ferro, le tre isole di Li Nibani, di fronte al golfo del Pevero, a poca distanza dal promontorio di monte Zoppu, l'isola delle Rocche, poco più a sud, le isole dei Poveri, a sud di Punta Capaccia, e infine il gruppo di isolotti di Mortorio, collocato secondo una direttrice sud-est, di fronte al golfo di Cugnana, in piena Costa Smeralda: Soffi, Le Camere, Mortorio, Mortorietto e gli isolotti Camize. Scenario spettacolare di famose regate, offrono minuscole spiagge da sogno.

Li Nibani e Mortorio sono comprese nella zona A a tutela integrale del Parco, con divieto di sosta, navigazione, transito e pesca. È comunque sempre consigliabile informarsi caso per caso.

ISOLA DI MORTORIO

L'isola di Mortorio, che si staglia proprio di fronte a Romazzino, è completamente disabitata. Il toponimo sembra risalire al Settecento, quando sull'isola fu trovato un cumulo di ossa umane, variamente collegato dalla tradizione a una battaglia tra Genovesi e Fausiani (gli antichi abitanti di Olbia) o tra Genovesi e Pisani o, ancora, tra i saraceni del famoso pirata Museno da una parte e i Pisani e i Genovesi dall'altra.

L'isola presenta un profilo roccioso, piuttosto impervio e aspro a nord, dove si eleva fino a 77 metri sopra il livello del mare. È molto importante da un punto di vista naturalistico perché negli anfratti della sua costa nidificano diverse specie di uccelli, tra cui il gabbiano corso e il falco pellegrino, mentre una colonia di garzette abita e nidifica in mezzo alla bassa vegetazione dell'isola. L'approdo alla costa risulta più facile nella parte sud, più pianeggiante, dove si aprono due cale protette dai venti e dalle correnti.



© Gruppo Editoriale Nove s.r.l.
 La riproduzione con qualsiasi mezzo
 e l'esposizione in pubblico sono
 vietate senza il consenso scritto dell'Editore.



177. ISOLA DI MORTORIO

Località: Isola di Mortorio.

Comune: La Maddalena.

Fondo: sabbia bianca.

La Cala occidentale, da cui si apprezza la vista dell'articolato profilo della Costa Smeralda e degli isolotti delle Camere, racchiude una stupenda spiaggia bianca, incastonata tra scogli rosati conquistati da lussureggianti cespugli e lambita da un mare indimenticabile per la limpidezza dei fondali dorati e per le infinite sfumature di azzurro e di blu. La Cala orientale offre un piccolo lembo di spiaggia circondata da irti scogli che si specchiano nel mare blu cobalto.




178. ISOLE LE CAMERE (SUD e NORD)

Località: Isole Le Camere. **Comune:** La Maddalena.

Fondo: sabbia a grana grossa mista a sassi.

Tra i due isolotti Le Camere, costituiti da splendide rocce rosate in cui si aprono piccolissimi tratti di sabbia, si estende uno stretto braccio di mare con un'acqua straordinariamente limpida e trasparente, costellata di scogli affioranti.



**Arcipelago
 di La Maddalena**



**179. LI CAPANNI /
 LA MUVRA**

Località: Golfo delle Saline.
Comune: Arzachena. **Fondo:** sabbia a grana grossa color crema e scogli; fondali bassi.
Posizione: nord.
Come ci si arriva: la spiaggia è visibile procedendo sulla costiera verso Cannigione; il parcheggio è sul lato opposto della strada. La piccola cala, che si apre sul lato meridionale del golfo delle Saline, è circondata dagli scogli e dalla vegetazione, costituita da bassi cespugli e da contorti ginepri. Il mare, dai colori spettacolari e dalle incredibili trasparenze, è una sosta obbligatoria per gli appassionati di immersioni e di snorkeling.



180. PISCINE / IACIOLA

Località: Mannena. **Comune:** Arzachena.

Fondo: sabbia a grana media color crema e scogli; fondali bassi. **Posizione:** est.

Come ci si arriva: non è segnalata; procedendo sulla strada costiera verso Cannigione, è visibile dalla strada; si scende al parcheggio asfaltato e si prosegue a piedi per 100 metri.

La spiaggia è chiusa da maestosi scogli modellati dalle onde e dal vento. Deve il suo nome alla posizione riparata e alla particolare trasparenza dell'acqua, di un brillante color turchese, con fondali bassi e limpidissimi ricchi di pesci, ma anche di ricci.



181. BARCA BRUCIATA / MANNENA

Località: Mannena. **Comune:** Arzachena.

Fondo: sabbia a grana grossa color ocra. **Posizione:** est. **Come ci si arriva:** è visibile dalla strada costiera verso Cannigione; si parcheggia e si percorrono 100 metri a piedi. È consigliabile parcheggiare a pagamento poiché altrimenti si rischia di incorrere in sanzioni.

Nella parte più a sud la grande spiaggia è incorniciata da una natura solitaria e selvaggia, con piccoli stagni e alberelli di ginepro e di ulivastro. La parte più a nord, quasi completamente chiusa dalle recinzioni delle proprietà private, è accessibile solo dagli ingressi degli stabilimenti balneari, che offrono anche ampi spazi per i giochi da spiaggia e per ogni tipo di sport. Dallo stupendo mare di un color turchese mozzafiato, affiorano alcuni scogli rosati sui quali spesso si posano gabbiani e cormorani.




182. TANCA MANNA



Località: Tanca Manna. **Comune:** Arzachena.

Fondo: sabbia grossolana granitica, mista a conchiglie con riflessi dorati, scogli affioranti.

Posizione: est. **Come ci si arriva:** percorrendo la strada costiera verso Cannigione, la spiaggia si trova di fronte allo Sporting Hotel Tanca Manna. Si parcheggia e si prosegue a piedi per 100 metri su una strada sterrata.

Tra Punta Barca Bruciata a nord e Punta Arzachena a sud, si allunga un arenile di circa trecento metri, una spiaggia ampia ed attrezzatissima, adatta soprattutto ai giochi dei bambini, ovviamente molto affollata in estate.





183. CALA PORTEDDU / ISULEDDA

Località: Micalosu. **Comune:** Arzachena.

Fondo: sabbia grossolana rossastra; fondali con scogli affioranti, subito abbastanza profondi.

Posizione: est. **Come ci si arriva:** si incontra percorrendo la costiera verso Cannigione, poco dopo Tanca Manna. È raggiungibile a piedi dalla spiaggia di Laconia, più a sud, o percorrendo la lunga strada asfaltata riservata alle auto dei clienti del campeggio.

La spiaggia si estende lungo le due insenature contigue della penisola dell'Isuledda. Quella più a nord, per la maggior parte occupata dallo stabilimento balneare del campeggio, è circondata da scogli di granito ed offre fondali piacevoli per lo snorkeling; quella più a sud, chiamata Cala Porteddu, incorniciata da bellissime piante di pini ed eucalipti e da uno stagno, è per metà circondata dal campeggio e dal molo per i diportisti.




184. LACONIA

Località: Laconia. **Comune:** Arzachena.

Fondo: sabbia chiara a grana fine, tratti di ghiaia nella parte terminale. **Posizione:** est.

Come ci si arriva: la spiaggia si trova lungo la strada costiera poco prima di Cannigione ed è segnalata. La piccola caletta a nord è raggiungibile a piedi dalla spiaggia grande grazie a un breve sentiero che taglia la punta oppure in macchina svoltando a sinistra prima della spiaggia principale e percorrendo Via dell'Isola delle Bisce che termina con alcune piazzole tra cespugli.

La spiaggia offre tutte le comodità, compreso un piccolo molo per le imbarcazioni da diporto. Nella parte più a nord si apre una piccola e deliziosa caletta orlata da una stretta striscia di sabbia e bagnata da un limpidissimo mare color turchese. Gli amanti dello snorkeling possono nuotare fino all'isolotto di Ziu Paulu detto anche dei Fichi d'India.



185. CANNIGIONE

Località: Cannigione. **Comune:** Arzachena.

Fondo: sabbia a grana media color crema; fondali bassi con acqua cristallina. **Posizione:** est. **Come ci si arriva:** venendo da Laconia, sempre costeggiando il profondo golfo di Arzachena, dopo aver passato numerose calette dove è quasi impossibile fare un tuffo per difficoltà di parcheggio, si giunge alla spiaggia di Cannigione.

Il lungo arenile di sabbia chiara, delimitato dal molo in muratura costruito dalla Marina Militare per l'approvvigionamento idrico, si trova poco prima del paese e del suo attrezzatissimo porto turistico.




186. LA SCIUMARA

Località: Cannigione. **Comune:** Arzachena.

Fondo: sabbia media color ocra. **Posizione:** nord.
Come ci si arriva: tratto ovest: lasciando il centro di Cannigione, dopo circa 200 metri dai giardini, in corrispondenza del condominio "I tamerici", un sentiero sabbioso scende verso l'arenile; tratto est: allontanandosi da Cannigione si svolta a sinistra sulla provinciale 69 verso Baia Sardinia e dopo circa un km e mezzo si svolta ancora a sinistra dove è indicato un centro di equitazione. Percorsi circa 200 metri la strada bianca si allarga ed è consigliabile parcheggiare l'auto perchè il secondo tratto, di circa 400 metri, è assai dissestato.

La spiaggia, il cui nome significa "foce", si trova in fondo al golfo di Cannigione e separa il mare da una zona stagnante di grande valore ambientale. La spiaggia, del tutto riparata dai forti venti e dalle mareggiate, è frequentata soprattutto dai neofiti degli sport acquatici.



187. SPIAGGIA PITREZZA



Località: Cannigione. **Comune:** Arzachena.

Fondo: sabbia fine color ocra.

Posizione: nord.

Come ci si arriva: percorrendo la strada che da Cannigione va verso Arzachena, si svolta in direzione Baia Sardinia e dopo 2,8 km si imbrocca sulla sinistra una strada asfaltata con l'indicazione della spiaggia scritta su un cartello ligneo; dopo un primo tratto asfaltato, si prosegue per circa 500 metri sullo sterrato fino al parcheggio e da qui a piedi per circa 100 metri.

Si trova di fronte all'abitato e al porto di Cannigione. Stretta, delimitata da poca vegetazione, non offre molte attrattive, ma è adatta a chi preferisce solitudine e silenzio all'affollamento delle spiagge alla moda.

188. SPIAGGIA DEI GINEPRI / LU NIBBARU

Località: Cala dei Ginepri. **Comune:** Arzachena.

Fondo: sabbia color crema a grana grossa mista a ghiaia.

Posizione: est.

Come ci si arriva: dirigendosi da Arzachena verso Baia Sardinia, si svolta a sinistra all'indicazione "Cala dei Ginepri" scritta su una roccia granitica; tenendosi sulla sinistra, dopo circa 800 metri si arriva a due parcheggi a pagamento, il primo asfaltato, il secondo sterrato. Prima del parcheggio, subito dopo i dossi artificiali, inizia un sentiero che corre in mezzo a una pinetina e termina con alcuni comodi gradini di legno alle spalle della spiaggia principale. Dalla pineta parte un altro sentiero che giunge al secondo tratto di spiaggia e continua poi verso la spiaggia delle Saline.

La spiaggia è circondata da pini, cespugli di macchia mediterranea e piante di ginepro, che offrono ombra e frescura nelle giornate più afose. È lambita da un mare incredibilmente azzurro e trasparente e incoronata dallo spettacolare golfo di Arzachena.





189. EA BIANCA

Località: Cala dei Ginepri.

Comune: Arzachena. **Fondo:** sabbia ocra a grana media. **Posizione:** est.

Come ci si arriva: dalla pinetina di fronte a Lu Nibbaru parte un sentiero parallelo alla costa che raggiunge prima il secondo arenile della Cala dei Ginepri e poi, con meno di 10 minuti di cammino, arriva a Ea Bianca. Proseguendo, il sentiero giunge poi al piazzale asfaltato dietro al Resort Ea Bianca e può essere quindi percorso in senso contrario partendo dalla spiaggia delle Saline.

L'arenile, abbastanza profondo, si inserisce tra gli scogli rosati e la fitta vegetazione di macchia mediterranea dominata da piante di ginepro.



190. SPIAGGIA DELLE SALINE


Località: Cala dei Ginepri.

Comune: Arzachena. **Fondo:** sabbia bianca a grana media.

Posizione: nord-ovest.

Come ci si arriva: dirigendosi da Arzachena verso Baia Sardinia, si svolta a sinistra all'indicazione "Cala dei Ginepri" incisa su una roccia granitica e si procede tenendosi sulla destra fino all'hotel. Sulla sinistra del piazzale asfaltato inizia un breve sentiero tra due muretti che, costeggiando la struttura alberghiera, scende verso il mare.

La spiaggia, occupata dallo stabilimento balneare di un albergo, è incastonata in una stupenda cornice naturalistica, tra il mare azzurrissimo, la vegetazione profumata e un grande stagno alle spalle.



191. CALA BITTA

Località: Cala Bitta.

Comune: Arzachena.

Fondo: sabbia grigia a grana media; fondali bassi e sabbiosi.

Posizione: nord-ovest.

Come ci si arriva: percorrendo la costiera da Arzachena verso Baia Sardinia, si seguono le indicazioni per il porto di Cala Bitta e si arriva al parcheggio.

La spiaggia, bagnata da un mare di color turchese, è posta all'interno di una graziosa caletta naturale, dove si trova anche un molo in muratura.



192. CALA P

DEI MUCCHI BIANCHI

Località: Baia Sardinia. **Comune:** Arzachena.
Fondo: sabbia chiara a grana media e scogli.
Posizione: ovest. **Come ci si arriva:** percorrendo la strada verso l'abitato di Baia Sardinia, si svolta a sinistra alle indicazioni per il villaggio Porto Sole. Lasciata l'auto al parcheggio a pagamento, si prosegue a piedi per circa 100 metri all'interno del villaggio.

La spiaggia si affaccia su una cala riparata, dominata a nord da tre massi granitici chiamati Tre Monti. L'arenile, costellato da cespugli e alberelli di ginepro, è occupato in gran parte dalla piattaforma in muratura di uno stabilimento balneare. Sulla sinistra si trova un piccolo molo per l'ormeggio delle imbarcazioni da diporto.



193. SPIAGGIA TRE MONTI


Località: Baia Sardinia.

Comune: Arzachena. **Fondo:** sabbia rosata a grana grossa e piccoli sassi.

Posizione: ovest.

Come ci si arriva: giunti all'abitato di Baia Sardinia, si svolta a sinistra verso il villaggio Porto Piccolo e si percorre la strada principale tenendosi sulla sinistra alla deviazione. In fondo al parcheggio inizia un piccolo tratto lastricato che porta alla spiaggia.

La piccola spiaggia è circondata da una fitta macchia mediterranea e la vegetazione avanza anche in mezzo alla sabbia. L'arenile deve il nome ai tre maestosi massi di granito dalla caratteristica forma arrotondata che si innalzano allineati in mezzo al verde dei cespugli.



194. PORTO PICCOLO


Località: Baia Sardinia.

Comune: Arzachena. **Fondo:** sabbia chiara a grana media. **Posizione:** nord.

Come ci si arriva: giunti all'abitato di Baia Sardinia, si svolta a sinistra verso il villaggio Porto Piccolo e si percorre la strada principale. All'altezza dell'albergo c'è l'indicazione per la spiaggia e si deve percorrere un piccolo sentiero stretto tra due muretti.

La spiaggia, con una stupenda sabbia chiara e un mare trasparente e cristallino, è in concessione a un gigantesco albergo che sorge a pochi metri dalla battigia.





195. CALA BATTISTONI / BAIA SARDINIA

Località: Baia Sardinia. **Comune:** Arzachena.

Fondo: sabbia a grana fine color crema, scogli affioranti. **Posizione:** nord.

Come ci si arriva: a Baia Sardinia, di fronte al paese.

Posta all'estremità nord-orientale del golfo di Arzachena, questa bellissima spiaggia offre una distesa di sabbia chiara, finissima, con scogli affioranti arrotondati e uno stupendo mare trasparente turchese e azzurro. Attrezzatissima e di facile accesso, è adatta alle famiglie con bambini anche perché il fondale, sabbioso, digrada dolcemente. È incorniciata da scogli e pini, ma anche da numerose costruzioni turistiche che dagli inizi degli anni sessanta, quando la spiaggia fu anche ribattezzata da Cala Battistoni a Baia Sardinia, si sono moltiplicate a macchia d'olio, togliendo un po' di fascino a questo gioiello della Gallura.




POLTU QUATU

Località: Poltu Quatu.

Comune: Arzachena.

Poltu Quatu, come dice il nome (porto nascosto) è sorto su una stretta e suggestiva ria che offre un naturale riparo alla navigazione. Spettacolari e imponenti le pareti granitiche che si specchiano nel mare trasparentissimo.



196. PITRIZZA

Località: Pitrizza.

Comune: Arzachena.

Fondo: sabbia chiara e scogli.

Posizione: nord.

Come ci si arriva: percorrendo la litoranea verso Porto Cervo, dopo Poltu Quatu si svolta a sinistra verso un albergo, ma non si può parcheggiare perché gli spazi sono riservati ai clienti.

La spiaggia è occupata dalle attrezzature di uno dei lussuosi ed esclusivi alberghi della Costa Smeralda, ma si può raggiungere a piedi la battigia e ammirare questo stupendo tratto di costa dai colori indimenticabili.





197. LISCIA DI VACCA

Località: Baia Sardinia. **Comune:** Arzachena.

Fondo: sabbia a grana media color crema e piccoli sassi; fondali con sabbia e sassi.

Posizione: nord. **Come ci si arriva:** si trova vicino a Pitrizza; si scende al mare tramite una scalinata e un sentiero tra bellissimi giardini, davanti a un grande residence.

La spiaggia, la prima della Costa Smeralda, offre un'arenile di sabbia chiara, orlata di vegetazione che giunge quasi a riva, è assediata dall'edilizia turistica e in parte occupata da uno stabilimento balneare. Non manca un porticciolo in muratura per le imbarcazioni da diporto. La Costa Smeralda nacque agli inizi degli anni Sessanta, quando un gruppo di imprenditori e finanziari internazionali investì ingenti capitali sulla zona chiamata localmente "Monti di Mola" (sassi di macina), un terreno di circa 5000 ettari in gran parte nel comune di Arzachena.



198. LISCIA RENA

Località: Porto Cervo.

Comune: Arzachena.

Fondo: sabbia grossa color crema e scogli.

Posizione: nord-ovest.

Come ci si arriva: con difficoltà perché non è segnalata; si trova in fondo a Via Nibani, a nord dell'abitato di Porto Cervo.

Deliziosa spiaggetta con tratti di sabbia alternati a rocce granitiche rosate, bagnata da uno stupendo mare dai colori variegati, da cui emerge l'isola dei Cappuccini. È un tipico angolo della Costa Smeralda, in questo tratto non invasa dalle costruzioni, che sono più lontane dalla battigia.



199. CALA DEL FARO

Località: Porto Cervo.

Comune: Arzachena.

Fondo: sabbia fine color ocra, mista a granelli granitici e conchiglie, ghiaia più grossa in prossimità della battigia.

Posizione: nord-ovest.


Come ci si arriva: lungo la strada provinciale costiera, prima di Porto Cervo, si trova la deviazione per Cala del Faro. La spiaggia, chiusa da due speroni rocciosi di Capo Ferro, è incorniciata dal verde della vegetazione, che arriva fino al mare, di un azzurro spettacolare. Una parte dell'arenile è occupata da uno stabilimento balneare e ci sono tutti i servizi, compresi giochi per i più piccoli ed è perciò adatta alle famiglie.



200. CALA GRANO

Località: Porto Cervo. **Comune:** Arzachena. **Fondo:** sabbia fine chiara, scogli affioranti a delimitare la cala; fondali molto bassi. **Posizione:** nord-est. **Come ci si arriva:** a Porto Cervo, oltre Via Granu, si scende verso il mare e si parcheggia in prossimità dei residence.

Posta alla base orientale di Capo Ferro, è una spiaggia abbastanza piccola, raccolta e riparata, circondata da verdi colline costellate di ville belle ed eleganti. L'acqua, poco profonda, trasparente e cristallina, offre infinite sfumature di colori in suggestivo contrasto con la sabbia candida.



PORTO CERVO

Località: Porto Cervo. **Comune:** Arzachena.

Porto Cervo è stato il primo paese pianificato e costruito dal Consorzio Costa Smeralda agli inizi degli anni Sessanta. Fu progettato da Luigi Vietti, che seguì la tipologia "dell'architettura neomediterranea", ancora oggi evidente nel centro del paese, caratterizzato da viuzze, scalinate, archi, giardini fioriti e bianchi comignoli che si chiudono intorno alla piazzetta principale. La famosissima ed elegantissima "piazzetta" è il simbolo della Costa Smeralda, il cuore pulsante della mondanità. Famosa e richiestissima anche Marina di Porto Cervo, capitale del motoryachting internazionale, con sette moli gremite di motoscafi da favola e barche a vela spettacolari, che qui giungono a far mostra di sé in occasione di celebri eventi come la Veteran Boat Rally, dove sfilano fantastiche imbarcazioni d'epoca.



201. PORTO PAGLIA

Località: Porto Cervo. **Comune:** Arzachena. **Fondo:** sabbia fine grigia chiara, scogli affioranti. **Posizione:** est. **Come ci si arriva:** subito dopo Porto Cervo, si prosegue verso sud e si parcheggia lungo la strada; si continua a piedi per 50 metri su una strada sterrata fino al mare.

Piccola spiaggia delimitata da scogli e da profumate piante di ginepro, all'estremità occidentale del Golfo del Pero. Di fronte si trovano le isole di Li Nibani, che fanno parte del Parco Nazionale di La Maddalena: sono comprese nella zona A, ossia in quella di tutela integrale.




202. PICCOLO PEVERO

Località: Piccolo Pevero. **Comune:** Arzachena. **Fondo:** sabbia bianca a grana media, scogli e scogliere. **Posizione:** est.

Come ci si arriva: da Porto Cervo si percorre la provinciale 59 costiera sarda verso sud e si raggiunge il golfo del Pero.

Posta nella parte centrale del golfo, è una piccola e pittoresca spiaggia di sabbia bianca, circoscritta da rocce e circondata da cespugli di macchia mediterranea. L'acqua, trasparente e cristallina, con bassi fondali, è adatta alla balneazione dei bambini.



203. GRANDE PEVERO

Località: Grande Pevero. **Comune:** Arzachena.

Fondo: sabbia bianchissima a grana fine, scogli affioranti. **Posizione:** nord. **Come ci si arriva:** da Porto Cervo si percorre la provinciale 59 costiera sarda verso sud e si raggiunge il golfo del Pero. Dopo aver parcheggiato si prosegue a piedi per 30 metri su una strada sterrata.

Ampia e riparata spiaggia fra le più famose della Sardegna, vero gioiello della Costa Smeralda, di cui ha tutti i migliori attributi: sabbia finissima e bianchissima, limitata da dune basse colonizzate dai ginepri, acqua poco profonda, cristallina, con colori variegati che vanno dal celeste chiaro al turchese, al blu intenso, al verde. Ovviamente è dotata di tutti i servizi e in alta stagione è affollatissima.



204. LI NIBANI

Località: Romazzino. **Comune:** Arzachena.

Fondo: sabbia chiara a grana fine, fondali con sassi e scogli. **Posizione:** nord.

Come ci si arriva: con difficoltà con un fuoristrada oppure a piedi seguendo una lunghissima strada che parte dalla spiaggia del Pevero.

Lo stupendo arenile rosato è circondato da una lussureggiante macchia mediterranea ed è delimitato a est da un'alta duna sulla quale si arrampicano numerose piante di ginepro. Al centro si trova un lungo molo per l'ormeggio delle barche da diporto. Il molo, l'elegante stabilimento balneare e la spiaggia però sono "riservatissimi" ai clienti di un esclusivo albergo della zona di Porto Cervo.





205. LA CAPACCIA

Località: Romazzino. **Comune:** Arzachena. **Fondo:** ghiaia fine con tratti di scoglio.

Posizione: est. **Come ci si arriva:** lasciando la provinciale 59 per Arzachena, in località Abbiadori, si svolta al bivio per Cala di Volpe e Romazzino; dopo Romazzino si parcheggia e si prosegue a piedi lungo un sentiero stretto tra la vegetazione, a sinistra della strada asfaltata.

Qui lo scenario offerto dalla natura è veramente incantevole, non turbato dalla cementificazione selvaggia. L'ampia cala, che si apre sulla Punta Capaccia, offre un comodo riparo alle imbarcazioni da diporto ed è meta ideale per chi preferisce godersi il sole e un mare bellissimo in tutta tranquillità.

206. ROMAZZINO

Località: Romazzino. **Comune:** Arzachena.

Fondo: sabbia bianca con ghiaia fine policroma, scogli affioranti. **Posizione:** est.

Come ci si arriva: lasciando la provinciale 59 per Arzachena, in località Abbiadori, si svolta al bivio per Cala di Volpe e Romazzino. Si scende per un tratto di Via Romazzino e dopo l'albergo omonimo, si continua per un breve sterrato di 100 metri prima del parcheggio alle spalle della spiaggia.

Dominata da una serie di insediamenti turistici, la bella spiaggia di sabbia candida è famosa per la sua acqua trasparente e cristallina, costellata in alta stagione di imbarcazioni di ogni tipo. Il litorale è delimitato da profumati cespugli, tra cui domina il rosmarino, pianta che ha dato il nome alla spiaggia.



207. SPIAGGIA DEL PRINCIPE / PORTU LI COGGI

Località: Romazzino. **Comune:** Arzachena.

Fondo: sabbia fine chiara con qualche scoglio affiorante. **Posizione:** est. **Come ci si arriva:** lasciando la provinciale 59 per Arzachena, in località Abbiadori, si svolta al bivio per Cala di Volpe e Romazzino. Dopo aver percorso un tratto di Via Romazzino si svolta a destra in Via degli Asfodeli e si raggiunge un parcheggio; si percorre poi un comodo sentiero di circa 500 metri.

La spiaggia, divisa in due parti da uno sperone roccioso coperto di vegetazione, è famosa per il mare trasparente dai colori caraibici, per il candore della sabbia e per la splendida cornice degli scogli rosati.



208. PICCOLO ROMAZZINO

Località: Romazzino. **Comune:** Arzachena.

Fondo: sabbia grossolana chiara.

Posizione: sud-est. **Come ci si arriva:** percorrendo un breve tratto di Via Romazzino, si svolta a destra in Via della Mimosa e, dopo aver parcheggiato, si prosegue a piedi lungo un comodo sentiero per circa 600 metri. *La piccola spiaggia si apre all'interno di una caletta incorniciata dalla macchia mediterranea e dalle piante dei giardini privati disposti tutti intorno. Stupendo il mare color turchese dagli abbaglianti fondali bianchi.*



209. CAPRICCIOLI

Località: Capriccioli. **Comune:** Arzachena.

Fondo: sabbia grigia chiara a grana fine, con scogli di granito affioranti; fondali bassi e sabbiosi. **Posizione:** sud. **Come ci si arriva:** lasciando la provinciale 59 per Arzachena, in località Abbiadori, si svolta al bivio per Cala di Volpe e Romazzino e si prosegue fino a Capriccioli.

Intorno alla Punta dei Capriccioli si aprono tre spettacolari spiaggette, due lungo la costa occidentale e una, più estesa, lungo la costa orientale, divise da piante di lentisco, cisto, olivastro e pini e da grandi scogli arrotondati di granito. Sono adatte alle famiglie perché, oltre a essere ben servite e riparate dal vento, offrono sabbia finissima e incredibili acque trasparenti con fondali sabbiosi poco profondi (vedi anche foto in terza di copertina).



210. LA CELVIA / PIETRA MANNA

Località: Capriccioli. **Comune:** Arzachena.

Fondo: sabbia dorata a grana media, con scogli di granito affioranti dal mare; fondali bassi e sabbiosi. **Posizione:** sud-ovest.

Come ci si arriva: lasciando la provinciale 59 per Arzachena, in località Abbiadori, si svolta al bivio per Cala di Volpe e Romazzino e si prosegue fino a Capriccioli. Si parcheggia in fondo alla strada.

La spiaggia offre acque dai colori stupendi; è circondata da splendidi massi di granito giallo o rosato, da verdi cespugli e da contorti ginepri che le conferiscono un aspetto selvaggio. Alle spalle invece è assediata da ville da "mille e una notte".



211. CALA PETRA NIEDDA / CALA VOLPE / LI ITRICEDDI

Località: Cala di Volpe. **Comune:** Arzachena. **Fondo:** sabbia a grana grossa chiara con riflessi rosa; scogli affioranti.

Posizione: est. **Come ci si arriva:** in località Abbiadori, si prosegue sulla provinciale 160 seguendo le indicazioni per Romazzino Cala di Volpe. Poco dopo aver superato a destra il bivio per Olbia, si svolta a destra in una strada sterrata con l'indicazione Liscia Ruja. Dopo circa un chilometro si parcheggia e si percorre a piedi il comodo sentiero di circa 80 metri dopo la catena. Si deve ricordare che a causa dei rischi d'incendio la strada sterrata per Liscia Ruja è accessibile a un numero limitato di auto ed è severamente vietato parcheggiare lungo la strada o nelle piazzole se non sono specificatamente adibite a parcheggio.

La caletta, orlata da pini e da un canneto, è bagnata da acque trasparentissime color turchese, con fondali sabbiosi lievemente digradanti, adatta alle famiglie con bambini e servita da un piccolo molo per imbarcazioni da diporto.



212. LISCIA RUJA

Località: Liscia Ruja. **Comune:** Arzachena. **Fondo:** sabbia dorata a grana media, rocce affioranti; fondali sabbiosi poco profondi. **Posizione:** est. **Come ci si arriva:** in località Abbiadori, si prosegue sulla provinciale 160 seguendo le indicazioni per Romazzino Cala di Volpe. Poco dopo aver superato a destra il bivio per Olbia, si svolta a destra in una strada sterrata con l'indicazione Liscia Ruja. Dopo circa 2 km si parcheggia e ci sono numerosi accessi alla spiaggia. Si deve ricordare che a causa dei rischi d'incendio la strada sterrata per Liscia Ruja è accessibile a un numero limitato di auto ed è severamente vietato parcheggiare lungo la strada o nelle piazzole se non sono specificatamente adibite a parcheggio.

La spiaggia di Liscia Ruja, che si estende sul lato meridionale di Cala Volpe, è protetta dalla massiccia penisola di Romazzino ed è frangeggiata dalle isole di Mortorio, di Soffi e delle Camere. È la più ampia spiaggia della Costa Smeralda, orlata da profumati cespugli di macchia mediterranea, offre uno spettacolare contrasto con il turchese del mare incredibilmente trasparente, in alta stagione costellato da imbarcazioni di ogni tipo.




213. PETRA RUJA

Località: Liscia Ruja. **Comune:** Arzachena.

Fondo: sabbia rosata a grana media, fondali con scogli affioranti, subito abbastanza profondi. **Posizione:** sud-est.

Come ci si arriva: in località Abbiadori, si prosegue sulla provinciale 160 seguendo le indicazioni per Romazzino Cala di Volpe. Poco dopo aver superato a destra il bivio per Olbia, si svolta a destra in una strada sterrata con l'indicazione Liscia Ruja. Oltrepastata la spiaggia di Liscia Ruja si prosegue fino ad arrivare in cima alla salita, da cui si vede il golfo di Razza di Giunco. Da qui un comodo sentiero chiuso alle auto da una catena scende alla spiaggia con dieci minuti di cammino. Si deve ricordare che a causa dei rischi d'incendio la strada sterrata per Liscia Ruja è accessibile a un numero limitato di auto ed è severamente vietato parcheggiare lungo la strada o nelle piazzole se non sono specificatamente adibite a parcheggio.

La vasta cala, dove si ancorano numerosissime imbarcazioni da diporto, offre acqua trasparente e cristallina e una striscia di sabbia rosata, costellata da scogli rossastri e incorniciata da rigogliosi cespugli.



214. SUAREDDA




Località: Razza di Junco. **Comune:** Arzachena.

Fondo: sabbia grossolana e ciottoli. **Posizione:** sud-est.

Come ci si arriva: in località Abbiadori, si prosegue sulla provinciale 160 seguendo le indicazioni per Romazzino Cala di Volpe. Poco dopo aver superato a destra il bivio per Olbia, si svolta a destra in una strada sterrata con l'indicazione Liscia Ruja. Oltrepassata la spiaggia di Liscia Ruja, si prosegue per altri 2 km e mezzo e si arriva alle spalle della spiaggia. Oppure da Abbiadori, si percorre il primo tratto della provinciale 160, ma invece che proseguire a dritto verso Romazzino Cala Volpe, si svolta a destra sulla provinciale 94 per Portisco-Olbia e dopo circa 5 km, passato il distributore di benzina, si svolta a sinistra in una strada sterrata in salita riconoscibile dalla sbarra e si raggiunge velocemente la spiaggia.

La spiaggia, bagnata da un mare limpido e cristallino, è adatta a chi preferisce la calma e la tranquillità e le bellezze della natura alle comodità delle più affollate spiagge della Costa Smeralda.



215. RAZZA DI JUNCO



Località: Razza di Junco. **Comune:** Arzachena.

Fondo: sabbia grossolana chiara; fondali sabbiosi subito abbastanza profondi. **Posizione:** est.

Come ci si arriva: lasciato l'abitato di Abbiadori, si continua sulla provinciale 160 e poi, invece che proseguire per Romazzino Cala Volpe, si svolta a destra sulla provinciale 94 per Portisco-Olbia; oltrepassato il distributore Agip si incontra l'indicazione della spiaggia e si percorrono 500 metri di strada sterrata fino al piccolo parcheggio tra la vegetazione.

L'arenile, abbastanza vasto, è circondato da arbusti di macchia mediterranea e da lievi dune coperte da gariga costiera e offre un'acqua incredibilmente trasparente e cristallina.



216. RENA BIANCA

Località: Portisco. **Comune:** Olbia.

Fondo: sabbia bianca a grana fine.

Posizione: est. **Come ci si arriva:** la spiaggia è segnalata da un cartello marrone lungo la strada provinciale 94 per Portisco-Olbia; dopo la deviazione si prosegue a sinistra per uno sterrato di 300 metri fino al parcheggio.

La parte più suggestiva è quella a settentrione, con rocce rossastre affioranti nel mare turchese limpidissimo e un arenile di sabbia candida e fine, mosso da dune circondate di macchia mediterranea. L'altra parte della spiaggia è occupata da uno stabilimento balneare. Con Rena Bianca termina la Costa Smeralda.



© Gruppo Editoriale Nove s.r.l.
 La riproduzione con qualsiasi mezzo
 e l'esposizione in pubblico sono
 vietate senza il consenso scritto dell'Editore.



DA PORTISCO 2 A LA PLAYA

Portisco 2



217. PORTISCO 2 - ISOLOTTO DI PORTISCO

Località: Portisco. **Comune:** Olbia. **Fondo:** sabbia grigia a grana grossa, ghiaia, sassi e scogli. **Posizione:** ovest. **Come ci si arriva:** una volta imboccata la deviazione per Portisco, ci si tiene a sinistra al primo e al secondo bivio rimanendo paralleli al mare anziché dirigersi verso il porto. Dopo circa 500 metri si arriva al parcheggio e al tennis Portisco. Si continua a dritto per un breve tratto e si svolta a destra in un piazzale sterrato dove si parcheggia l'auto. Un sentiero lungo circa 100 metri arriva alla spiaggia.

La spiaggia, meno affollata di quella principale, presenta uno stretto arenile orlato da cespugli e dai prati d'erba. A nord una serie di scogli la congiunge al sottile istmo che termina con l'isolotto di Portisco.

Isolotto di Portisco





218. PORTISCO

Località: Marina di Portisco. **Comune:** Olbia.

Fondo: sabbia chiara a grana media con scogli affioranti. **Posizione:** est. **Come ci si arriva:** la località è ben segnalata lungo la provinciale costiera 94. Una volta imboccata la deviazione per Portisco, ci si tiene a sinistra al primo e al secondo bivio rimanendo paralleli al mare anziché dirigersi verso il porto. Dopo circa 500 metri si parcheggia vicino al tennis Portisco e si scende in spiaggia.

Portisco è una spiaggia di sabbia chiara, delimitata a nord da uno sperone roccioso rosato coperto da vegetazione e dall'isolotto di Portisco. A sud si trova l'attrezzatissimo porticciolo, dotato di tutti i servizi per i diportisti. L'arenile è circondato da ville di lusso e imponenti residenze turistico-alberghiere e occupato in gran parte da eleganti stabilimenti balneari.



219. MARINA DI CUGNANA

Località: Marina di Cugnana. **Comune:** Olbia. **Fondo:** sassi.

Posizione: est.

Come ci si arriva: percorrendo la strada da Portisco verso sud, svoltare a sinistra verso Porto Rotondo e poi ancora a sinistra, seguendo le appariscenti segnalazioni. Il piccolo tratto di arenile è dotato di un porticciolo nel riparato golfo di Cugnana ed è frequentato soprattutto da diportisti.




220. PUNTA NURAGHE

Località: Porto Rotondo. **Comune:** Olbia.

Fondo: sabbia grigia a grana media. **Posizione:** ovest.

Come ci si arriva: a piedi dall'abitato di Porto Rotondo. La spiaggia si estende alla base di Punta Nuraghe, che chiude a est la profonda ria di Cugnana e offre un bel panorama sul golfo. Spettacolare l'acqua, cristallina e trasparente, con infinite sfumature d'azzurro.





221. SPIAGGIA IRA

Località: Porto Rotondo.

Comune: Olbia. **Fondo:** sabbia bianca fine con qualche scoglio affiorante.

Posizione: nord-est.

Come ci si arriva: a piedi dall'abitato di Porto Rotondo.


La spiaggia si trova a ovest di Porto Rotondo, alla base di Punta Nuraghe. Il mare, poco profondo con scogli affioranti, con il suo colore turchese contrasta stupendamente con la spiaggia candida e il verde della macchia mediterranea. Tante anche le eleganti barche in rada.



222. RUDARGIA

Località: Porto Rotondo. **Comune:** Olbia. **Fondo:** sabbia grossolana color ocra; fondali con sabbia e sassi. **Posizione:** est. **Come ci si arriva:** imboccata la strada per Porto Rotondo, alla prima rotatoria, invece che proseguire a diritto verso il centro, si svolta a sinistra in Via della Marina, e poi ancora a sinistra in Via del Sagittario, poi a destra in Via dei Gemelli. Conviene parcheggiare qui e proseguire a piedi per circa 200 metri percorrendo Via della Bilancia che si restringe e diventa un sentiero pedonale che conduce alla spiaggia.

La spiaggia è incorniciata dalla rigogliosa ma eterogenea vegetazione dei giardini delle ville e dei residence che la circondano. L'arenile è occupato in gran parte dagli stabilimenti balneari.



223. PUNTA LEPRE-SPORTING

Località: Porto Rotondo.

Comune: Olbia. **Fondo:** sabbia grossolana chiara e scogli. **Posizione:** nord.

Come ci si arriva: a piedi dall'estremità orientale della Passeggiata del Porto o proseguendo oltre la sbarra di Via Clelia Donà delle Rose e scendendo le scale della piazzetta sulla sinistra.

La spiaggia si allunga sul lato orientale del porto, alternando tratti di sabbia grossolana a scogli e distese di gariga marina.



224. SPIAGGIA DEI SASSI / ISCIA SEGATA

Località: Porto Rotondo.

Comune: Olbia.

Fondo: sabbia grigia e ghiaia fine, scogliera.

Posizione: ovest.

Come ci si arriva: da Porto Rotondo ci si dirige verso Punta di Volpe e si arriva al parcheggio che si trova proprio in mezzo all'istmo; le due spiagge (delle Alghe e dei Sassi) sono ai lati. *La spiaggia, con la sua sabbia fine e i fondali digradanti, è adatta alla balneazione delle famiglie con bambini, mentre la scogliera laterale, lambita da uno stupendo mare turchese, attrae gli appassionati di pesca sportiva e di snorkeling.*



225. SPIAGGIA DELLE ALGHE

Località: Porto Rotondo. **Comune:** Olbia. **Fondo:** sabbia grigia e sassi. **Posizione:** est.

Come ci si arriva: da Porto Rotondo ci si dirige verso Punta di Volpe e si arriva al parcheggio che si trova proprio in mezzo all'istmo; le due spiagge (delle Alghe e dei Sassi) sono ai lati.

La piccola cala, spesso caratterizzata da posidonie spiaggate, è contornata da scogli e da fitti cespugli. Non è attrezzata come la Spiaggia dei Sassi ed è quindi più adatta per gli amanti della tranquillità.




226. HRUSKA

Località: Porto Rotondo.

Comune: Olbia. **Fondo:** sabbia chiara fine, fondali sabbiosi molto bassi. **Posizione:** ovest. **Come ci si arriva:** solo dal mare perché Via dei Cormorani e Via delle Cicale, le due traverse di Via Punta Volpe che conducono verso la spiaggia, sono interrotte dalle recinzioni di proprietà private. Per raggiungere la spiaggia a piedi è necessario partire dalla Spiaggia dei Sassi e seguire uno stretto percorso tra gli scogli all'esterno dei giardini delle ville.

L'arenile, abbastanza disagiata e limitato dalle recinzioni a ridosso del mare, è frequentato soprattutto dai giovani perché offre fondali sabbiosi molto bassi e comodi, adatti ai giochi e a una piacevole conversazione in mezzo all'acqua trasparente e cristallina.





227. PUNTA DI VOLPE

Località: Porto Rotondo. **Comune:** Olbia.

Fondo: sabbia color crema a grana media, ghiaia fine e scogli. **Posizione:** nord. **Come ci si arriva:** dall'abitato di Porto Rotondo si giunge in fondo a Via Punta di Volpe e un sentiero delimitato da muri a secco porta al mare.


L'affascinante arenile dorato, posto sulla punta omonima, è fronteggiato da suggestivi scogli che emergono dalle acque variegiate del mare. Bella la vista delle isole di Mortorio e di Soffi e di un'ampia fascia di costa circostante. Sul promontorio di monte Ladu e Punta Volpe si trova Porto Rotondo, che si affaccia sull'insenatura a emiciclo da cui prende il nome.



228. MARINELLA

Località: Porto Rotondo. **Comune:** Olbia / Golfo Aranci. **Fondo:** sabbia bianca a grana media e finissima in prossimità della battigia, con qualche piccolo sasso. **Posizione:** nord-est. **Come ci si arriva:** seguendo le indicazioni da Porto Rotondo per Golfo Aranci, si prosegue a sinistra per una strada sterrata e dopo il piazzale si continua ancora a sinistra per 200 metri.

L'arenile, circondato da ville e villette, è lungo oltre un chilometro ed è famoso per la sabbia finissima e bianchissima e per il mare azzurro e trasparente. Attrezzato e molto affollato in alta stagione, è meta ideale per le famiglie, per gli amanti degli sport acquatici e per i diportisti che qui trovano un corridoio di uscita verso il largo. All'estremità orientale si trova il porto turistico di Marana.



229. MARINELEDDA / BAHIA DE BAHAS

Località: Porto Rotondo. **Comune:** Olbia.

Fondo: sabbia fine color crema e scogli. **Posizione:** nord. **Come ci si arriva:** a Porto Rotondo, dopo il ristorante Il Pirata, si prosegue per 200 metri fino al parcheggio, quindi a piedi sullo sterrato dopo il cancello.

Inserita in un paesaggio particolare, con piccoli tratti di arenile in mezzo alla bassa vegetazione e agli scogli di granito scolpiti dal vento e dalle onde, la spiaggia è suggestiva per la varietà dell'ambiente, ma non molto frequentata. La posizione riparata all'interno del golfo di Marinella favorisce la pesca, le gite in canoa o con piccole imbarcazioni a remi.



230. CALA SABINA

Località: Golfo Aranci. **Comune:** Golfo Aranci.

Fondo: sassi, scogli e sabbia grigia fine; fondali bassi fino al largo. **Posizione:** nord. **Come ci si arriva:** con il treno linea Olbia - Golfo Aranci (la fermata si effettua dal 14/6 al 14/9); oppure in auto dalla grande rotonda di ingresso a Golfo Aranci c'è un cartello con l'indicazione Cala Sabina, si prende la strada sterrata lunga circa 1,2 km fino ad un ampio parcheggio. Si prosegue poi a piedi attraversando la galleria (illuminata la sera) sotto la ferrovia.

L'ampia cala, di sabbia chiara e finissima, è orlata da una bassa e fitta vegetazione di ginepri che offrono ombra fino al mare e rendono gradevole tutto il contesto ambientale. I colori del mare, di uno stupendo turchese, sono veramente spettacolari.



231. CALA GRECA

Località: Capo Figari.

Comune: Golfo Aranci.

Fondo: sassi e scogli.

Posizione: est.

Come ci si arriva: a piedi da Cala Moresca, con un sentiero comodo, ma difficile da individuare.

È collocata sul lato orientale di Punta Filasca, dalla parte opposta di Cala Moresca. È frequentata soprattutto dagli amanti di immersioni subacquee, che qui trovano un centro Diving, e dagli appassionati di snorkeling per i suggestivi angoli offerti da Capo Figari, con le sue imponenti falesie calcaree e le numerose grotte.




232. CALA MORESCA

Località: Capo Figari. **Comune:** Golfo Aranci.

Fondo: sabbia fine grigia, mista a ghiaia con scogliere affioranti. **Posizione:** sud. **Come ci si arriva:** dopo l'abitato di Golfo Aranci in direzione est, oltrepassata la stazione ferroviaria, si costeggiano i binari fino al parcheggio, poi si continua a piedi per 500 metri; la strada è in area protetta.

La cala, piccola e riparata, è circondata da una pineta e da rigogliosi cespugli di macchia mediterranea, in mezzo ai quali si trova una fornace abbandonata. Di fronte, in mezzo al limpido mare turchese, emerge lo scoglio di Figarolo, un isolotto di forma piramidale dalle pareti alte e ripide, coperto di macchia mediterranea e di olivastri centenari, dove si può trovare una spiaggia e un piccolo molo di attracco. Gli stupendi fondali sono ricchi di numerose specie di pesci, primi fra tutti la spigola. Per salvaguardare questo habitat è stata istituita una Riserva Naturale Regionale, che comprende anche il canale tra Cala Moresca e l'isolotto di Figarolo.



233. BARACCONI

Località: Baracconi / Golfo Aranci. **Comune:** Golfo Aranci. **Fondo:** sabbia grigio chiaro e scogli. **Posizione:** sud. **Come ci si arriva:** a Golfo Aranci, percorrendo la strada per Cala Morresca, si gira verso il mare dopo il sottopassaggio ferroviario. La spiaggia è subito sotto la strada e facilmente accessibile.

La piccola e suggestiva spiaggia è caratterizzata da sabbia chiara alternata a tratti di scoglio e da un mare con bassi fondali, limpido e cristallino, dai colori spettacolari. A destra si vede il porto di Golfo Aranci, a sinistra l'isola Figarolo, alle spalle corre l'ultimo tratto della linea ferroviaria Olbia - Golfo Aranci.




234. LE CINQUE SPIAGGE DI GOLFO ARANCI

Località: Golfo Aranci. **Comune:** Golfo Aranci. **Fondo:** sabbia bianca a grana fine, mare poco profondo. **Posizione:** sud.

Come ci si arriva: dirigendosi dal centro di Golfo Aranci in direzione sud, le cinque spiagge si trovano lungo la litoranea e sono ben indicate con cartelli.

La terza spiaggia è la maggiore tra le cinque spiagge che si susseguono dopo l'abitato di Golfo Aranci, indicate secondo il loro ordine da est verso ovest, tutte con le stesse caratteristiche. L'arenile, affollato e occupato per lo più da stabilimenti balneari, è molto stretto, assediato da villette, condomini e alti alberghi. La sabbia, bianca e finissima, sembra quasi borotalco e il mare, con fondali bassi per quasi 100 metri, è particolarmente adatto per i giochi dei bambini. Grande e affollata è anche la prima spiaggia, costellata da chioschi, posti di ristoro e giardini attrezzati con i giochi per i più piccoli.



235. SPIAGGIA BIANCA / S'ABBA DE SA PEDRA

Località: Spiaggia Bianca. **Comune:** Golfo Aranci. **Fondo:** sabbia bianca a grana fine con scogli; fondali bassi e digradanti. **Posizione:** sud. **Come ci si arriva:** lungo la provinciale 82 da Golfo Aranci verso Olbia, si svolta ai cartelli che indicano l'omonimo villaggio; si prosegue poi su una strada sterzata fino al parcheggio dietro la spiaggia.

Questa bella caletta lunga 200 metri, in parte occupata da uno stabilimento balneare, è racchiusa tra due speroni rocciosi e limitata da cespugli e da lievi dune dove crescono i gigli selvatici. L'acqua, limpida e cristallina, offre colori variegati dal turchese al blu intenso.



236. CALA SASSARI

Località: Cala Sassari. **Comune:** Golfo Aranci.

Fondo: sabbia bianca fine e a tratti più grossa, scogli di granito affioranti; fondali bassi.

Posizione: sud-est.

Come ci si arriva: lungo la provinciale 82 da Golfo Aranci verso Olbia, si trova il bivio per la Cala, ben segnalato; gli ultimi 200 metri sono sterzati.

La spiaggia, lunga circa 300 metri, è chiusa da due promontori coperti da cespugli: pur essendo assai frequentata d'estate, è piacevole perché appartata e di aspetto selvaggio. I fondali, bassi e trasparenti, e l'acqua verde e turchese, la rendono adatta alle famiglie con bambini.



237. CALA SASSARINA


Località: Cala Sassari. **Comune:** Golfo Aranci.

Fondo: sabbia chiara e ghiaia, fondali con sabbia e scogli.

Posizione: sud-est.

Come ci si arriva: lungo la provinciale 82 da Golfo Aranci verso Olbia, si trova il bivio per Cala Sassari. Si percorre la discesa e si svolta alla terza strada sulla destra, giungendo alle spalle della spiaggia. Dopo aver parcheggiato lungo la strada si raggiunge l'arenile con un breve sentiero che inizia di fianco alla cancellata di un giardino.

La spiaggia, divisa in due parti da una punta rocciosa, è circondata da fitta vegetazione che spunta anche qua e là in mezzo all'arenile. Il mare, dalle acque trasparentissime, presenta infinite gradazioni di colore, dall'azzurro al turchese.




238. SOS ARANZOS

Località: Sos Aranzos. **Comune:** Golfo Aranci. **Fondo:**


sabbia bianca a grana fine, con scogli e scogliere affioranti; fondali bassi. **Posizione:** est. **Come ci si arriva:** la spiaggia è ben indicata lungo la provinciale 82 da Golfo Aranci per Olbia, dopo il villaggio Valtur. Dopo aver svoltato a sinistra all'indicazione, si deve svoltare subito di nuovo a sinistra.

È una delle spiagge più famose e frequentate del Golfo Aranci, con una stupenda vista sull'isola di Tavolara e Capo Figari, e con una finissima sabbia candida, che contrasta vivacemente con il verdeazzurro del mare, limpido e cristallino. L'arenile è diviso in due parti da un tratto di scogli su cui incombe una vistosa struttura alberghiera; la parte più a nord è chiamata anche cala Terrata e vi si accede da una strada che passa di fianco all'omonimo insediamento turistico.





Cala Banana



Nodu Pianu

239. CALA BANANA / NODU PIANU



Località: Cala Banana. **Comune:** Golfo Aranci.

Fondo: sabbia chiara a grana fine con basse dune e scogli affioranti; fondali bassi. **Posizione:** sud-est.

Come ci si arriva: percorrendo la provinciale da Golfo Aranci verso sud, si svolta all'indicazione della spiaggia poco prima di Lido di Pittulongu. Dopo aver percorso un chilometro di strada asfaltata, si scende a destra lungo una strada sterrata per circa 250 metri fino ad arrivare al parcheggio.

Si tratta di due bellissime spiagge che si allungano in una baia divisa da una punta rocciosa e da un pontile per le imbarcazioni da diporto. La sabbia, chiara e finissima, è limitata ai lati da scogliere e alle spalle da piccole dune e stagni retrodunali. L'arenile offre un panorama veramente spettacolare perché il mare è ovunque incorniciato dalle rocce: dalla scenografica isola di Tavolara e dal piatto isolotto dei Porri alla frastagliata costa del golfo di Olbia. L'acqua, trasparente e cristallina di color turchese, brilla al sole per la presenza di piccoli frammenti di pirite.

240. SPIAGGIA DI BADOS



Località: Bados. **Comune:** Olbia.

Fondo: sabbia fine grigia chiara; fondali bassi con alcuni scogli affioranti.

Posizione: est. **Come ci si arriva:** dalla provinciale 82 Golfo Aranci-Olbia, si svolta allo svincolo Bados-Pittulongu e si percorre Viale Pittulongu fino a Via Mar Caspio che conduce al parcheggio della spiaggia.

La spiaggia, la prima del Comune di Olbia, è ampia e lunga circa 300 metri. Nonostante sia in parte occupata da uno stabilimento balneare, offre ampi spazi per lo sport e per i giochi dei bambini.




241. MARE E ROCCE

Località: Pittulongu.

Comune: Olbia. **Fondo:** sabbia fine grigia chiara e scogli affioranti.

Posizione: sud. **Come ci si arriva:** percorrendo la provinciale 82 verso Olbia, si incontra la località Pittulongu. È il primo tratto di arenile della località Pittulongu, separato dalla spiaggia che segue (del Pellicano) da uno sperone roccioso e da un comodo sentiero. Il mare è particolarmente attraente per la trasparenza dell'acqua e la spiaggia offre comodità e attrattive per tutti.





242. SPIAGGIA DEL PELLICANO



Località: Lido di Pittulongu. **Comune:** Olbia.

Fondo: sabbia fine grigia chiara; scogli affioranti. **Posizione:** est. **Come ci si arriva:** percorrendo la provinciale 82 per Olbia, tra Bados e Pittulongu si svolta verso il mare; dopo 150 metri si giunge alla spiaggia.

Bell'arenile di 200 metri, vicinissimo all'abitato, adatto soprattutto agli amanti delle spiagge comode e attrezzate. Sulla sinistra si può camminare per un agevole sentiero che, costeggiando un muro di recinzione, porta alla spiaggia "Mare e Rocce".



243. LO SQUALO

Località: Lido di Pittulongu.

Comune: Olbia. **Fondo:** sabbia fine grigia. **Posizione:** est.

Come ci si arriva: percorrendo la provinciale 82, a Pittulongu si svolta all'indicazione per il ristorante Lo Squalo e si attraversa la terrazza aperta del ristorante; si può giungere alla spiaggia anche tramite altri accessi lungo la strada retrostante.

Lunga striscia di sabbia, contornata da vegetazione e lambita da un mare dai colori straordinari. Uno sperone roccioso la separa a destra da "La Playa".



244. LA PLAYA

Località: Lido di Pittulongu.

Comune: Olbia. **Fondo:** sabbia bianca a grana fine, mista a conchiglie e ghiaia a tratti; fondale basso e sabbioso. **Posizione:** nord-est.

Come ci si arriva: percorrendo la provinciale 82, 6 km prima di Olbia, si arriva in località Lido di Pittulongu.

La spiaggia di "Puntale Lungo" è una candida mezzaluna che si estende per circa un chilometro tra punta Muriscinu e punta Filiu. D'estate è assai affollata perché facilmente raggiungibile, attrezzata, adatta agli sport d'acqua, alle lunghe passeggiate e ai giochi dei bambini, anche per le caratteristiche del mare, dal fondale sabbioso e dolcemente digradante.



DA LIDO DEL SOLE A PORTO SAN PAOLO

TAVOLARA E ALTRE ISOLE




© Gruppo Editoriale Nove s.r.l.
La riproduzione con qualsiasi mezzo
e l'esposizione in pubblico sono
vietate senza il consenso scritto dell'Editore.

245. LIDO DEL SOLE / GAVRILE

Località: Olbia. **Comune:** Olbia.

Fondo: sabbia color crema a grana grossa, mista a ghiaia fine; fondali bassi sabbiosi. **Posizione:** nord-est.
Come ci si arriva: da Olbia, seguendo la strada statale 125 verso Siniscola, superato il rio Padrogianus, si devia a sinistra seguendo le indicazioni del villaggio Lido del Sole e si prosegue per circa 2 km, poi per altri 300 metri su strade sterrate fino alla spiaggia.

La spiaggia, lunga circa 300 metri, è in parte attrezzata e presenta un pontile che viene utilizzato spesso dagli olbiesi per il rimessaggio dei gommoni e delle piccole imbarcazioni da diporto. La superficie chiara dell'arenile contrasta con l'azzurro del mare, dalle acque cristalline nonostante la vicinanza dell'area portuale di Olbia, e con il verde dello stagno di Caprile che si trova alle spalle.



246. PUNTA DELLE SALINE

Località: Olbia. **Comune:** Olbia. **Fondo:** sabbia color crema a grana grossa, mista a ghiaia fine; fondali bassi sabbiosi. **Posizione:** nord-est.

Come ci si arriva: da Olbia, seguendo la strada statale 125 verso Siniscola, dopo la deviazione per Lido del Sole, si svolta all'indicazione "Le Vecchie Saline" e si prosegue fino al parcheggio.

All'estremità di Punta delle Saline, intorno a un villaggio turistico, in una pianura brulla e selvaggia, si aprono tre piccole spiaggette, delimitate da cespugli di lentisco e da piante di eringio e di gigli di mare. Sono frequentate da pescatori o da coloro che amano prendere il sole lontano dal chiasso delle spiagge più affollate e famose.





247. LE SALINE

Località: Le Vecchie Saline. **Comune:** Olbia.

Fondo: sabbia grigia chiara a grana grossa, sporadica presenza di ghiaia fine e tracce di conchiglie; fondali poco profondi di sabbia e sassi. **Posizione:** nord-est. **Come ci si arriva:** lungo la statale 125 verso Siniscola, la spiaggia è segnalata 5 km a sud di Olbia; si svolta al bivio per gli stagni delle Saline e si arriva al parcheggio dopo un chilometro circa.

Compresa tra Punta delle Saline e la base di Capo Ceraso, fronteggiata dall'isolotto di Patron Fiaso, la spiaggia è una mezzaluna profonda, lunga circa 2 km. La sua ampiezza e le caratteristiche del mare, trasparente e con bassi fondali, la rendono particolarmente adatta alle famiglie; dagli anni cinquanta è divenuta una meta cara gli olbiesi, che possono usufruire anche di un servizio pubblico di autobus.



248. MARINA MARIA / LA PESCHIERA

Località: Murta Maria. **Comune:** Olbia. **Fondo:** sabbia grigia grossolana e conchiglie; fondali bassi e sabbiosi. **Posizione:** nord-est. **Come ci si arriva:** dalla statale 125 verso Siniscola, all'inizio dell'abitato di Murta Maria si gira a sinistra in una strada sterrata che corre lungo lo stagno (Via dei Gladioli), fino al piccolo parcheggio in prossimità del ponte che porta alla spiaggia.

La spiaggia è costituita dall'estremità orientale del cordone litoraneo delle Saline, dove lo stagno Peschiera comunica con il mare e permette l'ingresso di barche da pesca e da diporto. Bellissimo e trasparentissimo il mare, da cui affiora il piatto isolotto Patron Fiaso.



249. PUNTA TRONFINO

Località: Capo Ceraso. **Comune:** Olbia.

Fondo: sabbia grossolana color ocra, scogli sulla destra; fondali con sabbia e sassi. **Posizione:** nord-est. **Come ci si arriva:** dalla statale 125 verso Siniscola, dopo il paese di Murta Maria, si svolta a sinistra per Porto Istana e poi alla prima strada a sinistra (Via Fontana Umbrina), e di nuovo a sinistra sulla strada sterrata; in fondo si parcheggia e si percorre qualche decina di metri a piedi tra le villette.

La bellissima spiaggia, ideale per ogni tipo di attività balneare, dai giochi dei bambini allo snorkeling, offre un mare dai colori tropicali, con acque limpide e cristalline, ricche di pesci e di conchiglie.



250. CALA SA FIGU

Località: Capo Ceraso. **Comune:** Olbia.

Fondo: sabbia color ocra a grana media; fondali sabbiosi con scogli affioranti. **Posizione:** nord-est.

Come ci si arriva: dalla statale 125 verso Siniscola, dopo il paese di Murta Maria, svoltare a sinistra per Porto Istana e poi alla prima strada a sinistra (Via Fontana Umbrina); poco prima del villaggio Li Cuncheddi è necessario parcheggiare lungo la strada e proseguire a piedi per 600 metri, perché nel villaggio c'è divieto di sosta.

La spiaggia, inserita nella stupenda cornice naturale di Capo Ceraso, ma assediata dall'edilizia turistica, è interrotta qua e là da scogli piatti e arrotondati e deve il suo fascino allo stupendo mare dalle mille sfumature di azzurro.




251. SOS PASSIZZEDDOS

Località: Capo Ceraso. **Comune:** Olbia.

Fondo: sabbia a grana grossa grigia e ocra, più fine in alcuni tratti; fondali bassi e sabbiosi con scogli affioranti.

Posizione: nord-est. **Come ci si arriva:** dalla statale 125 verso Siniscola, dopo il paese di Murta Maria, svoltare a sinistra per Porto Istana e poi alla prima strada a sinistra (Via Fontana Umbrina); superato il villaggio, la strada diventa sterrata con tratti dissestati; svoltare alla prima a sinistra.

La stupenda spiaggia è caratterizzata da un mare dai colori spettacolari, pulito e limpidissimo, ricco di pesci, stelle marine e conchiglie, attrazione irresistibile per gli amanti dello snorkeling. Obbligatoria una passeggiata sugli scogli per scoprire le altre affascinanti calette che si susseguono più a nord.



252. PORTO VITELLO

Località: Capo Ceraso. **Comune:** Olbia

Fondo: ciottoli rosati. **Posizione:** nord.

Come ci si arriva: dalla statale 125 verso Siniscola, dopo il paese di Murta Maria, svoltare a sinistra per Porto Istana e poi alla prima strada a sinistra (Via Fontana Umbrina); superato il villaggio, la strada diventa sterrata con tratti dissestati; raggiungere un'abitazione con un grande giardino recintato e, in corrispondenza di questa, svoltare a sinistra e ai due bivi successivi sempre a sinistra.

La profonda insenatura è caratterizzata da una cornice naturale solitaria e scabra e offre pace e refrigerio a chi rifugge dall'affollamento e dal chiasso delle spiagge facilmente raggiungibili e famose. Bellissima anche la piccola spiaggia chiara che si apre sull'altro lato del promontorio.



253. SCOGLIERE PRIMA DI PORTO CASU

Località: Capo Ceraso. **Comune:** Olbia. **Fondo:** scogliere. **Posizione:** nord. **Come ci si arriva:** dalla statale 125 verso Siniscola, dopo il paese di Murta Maria, svoltare a sinistra per Porto Istana e poi alla prima strada a sinistra (Via Fontana Umbrina); superato il villaggio, la strada diventa sterrata con tratti dissestati; raggiungere un'abitazione con un grande giardino recintato, in corrispondenza di questa svoltare a sinistra e al bivio successivo a destra.

Pittoreschi scogli rosati lavorati dal vento e dalle onde offrono piccole piscine naturali e comodi spazi per prendere il sole e fare il bagno in tutta tranquillità, in un incredibile mare turchese ricco di pesci.



254. PORTO CASU

Località: Capo Ceraso. **Comune:** Olbia. **Fondo:** sabbia fine grigia e ocra.

Posizione: nord. **Come ci si arriva:** dalla statale 125 verso Siniscola, dopo il paese di Murta Maria, svoltare a sinistra per Porto Istana e poi alla prima strada a sinistra (Via Fontana Umbrina); dopo il villaggio, la strada diventa sterrata con tratti dissestati; superare un'abitazione con un grande giardino recintato e, dopo 2 km, parcheggiare in un piccolo slargo e scendere a piedi per pochi minuti lungo un agevole sentiero.

Veramente spettacolare questa spiaggia che si allunga in una cala ben riparata, circondata da rocce rosate e da una vegetazione fitta e rigogliosa, lontana dal rumore e dalla folla. Il mare, azzurrissimo e limpidissimo, ma costellato da imbarcazioni da diporto, è incorniciato all'orizzonte dalla sinuosa costa del golfo di Olbia.




255. SPIAGGIA DEL DOTTORE

Località: Capo Ceraso. **Comune:** Olbia. **Fondo:** sabbia bianca a grana fine.

Posizione: sud-est. **Come ci si arriva:** ci sono numerosi sentieri che giungono alla spiaggia, ma sono stati chiusi dai cancelli e dalle recinzioni di una proprietà privata. La spiaggia perciò è raggiungibile da Sas Enas Appara passando con difficoltà sugli scogli tra la recinzione e il mare.

La spiaggia è un piccolo paradiso con sabbia bianchissima, acque basse e trasparenti e uno scenario mozzafiato, ma è stata preclusa ai più con cancellate e recinzioni e sull'arenile si è perfino costruito una sorta di "nuraghe" moderno, murretti in pietra tutt'intorno e un sentiero lastricato che l'attraversa in tutta la sua lunghezza.





256. SAS ENAS APPARA

Località: Capo Ceraso. **Comune:** Olbia.

Fondo: sabbia chiara a grana media. **Posizione:** sud-est. **Come ci si arriva:** dalla statale 125 verso Siniscola, dopo il paese di Murta Maria, si imbecca la strada a sinistra per Porto Istanta; dopo 1,8 km si svolta a sinistra in Via Punzutu e si prosegue fino in fondo alla strada stando attenti a rimanere sempre sulla destra quando si incontrano altre deviazioni; dopo aver parcheggiato si percorre il sentiero che gira intorno alla casa sulla destra e poi scende ripido fino alla strada sterrata che arriva alla spiaggia.

Il mare, dalle tonalità che vanno dal celeste, al turchese, all'azzurro intenso, offre uno spettacolo che non ha niente da invidiare a quelli tropicali e costituisce un'attrazione irresistibile per gli amanti di snorkeling, che hanno la possibilità di incontrare innumerevoli specie di pesci e anche alcuni esemplari di Pinna nobilis, ovviamente da guardare e non toccare!



257. PORTO ISTANA

Località: Costa Corallina. **Comune:** Olbia.

Fondo: sabbia bianca fine, scogli affioranti, fondali bassi. **Posizione:** est.

Come ci si arriva: lungo la statale 125, subito dopo il km 307 venendo da Olbia per Siniscola, si trova la deviazione con l'indicazione della spiaggia.

Posta alla base di Capo Ceraso, è una caletta raccolta, chiusa tra scogli rosati e circondata da bella vegetazione. Noto la vista del massiccio calcareo dell'Isola di Tavolara. A destra, oltre uno sperone di rocce, c'è un altro arenile facilmente raggiungibile e poi ancora un altro: sono quattro tratti separati da rocce, chiamati anche prima, seconda, terza e quarta spiaggia a partire da nord.



258. BAIÀ CORALLINA

Località: Costa Corallina.

Comune: Olbia.

Fondo: sabbia grigia chiara fine.

Posizione: nord.

Come ci si arriva: seguendo la strada statale 125 verso Siniscola, a 11,3 km da Olbia, si trova la deviazione per Costa Corallina; si arriva anche a piedi da Porto San Paolo.

La piccola spiaggia, divisa in due parti da scogli affioranti, ben riparata, è dotata di un piccolo porticciolo. Bellissima la scenografia ambientale, con vista sulle Coste di Capo Ceraso che, insieme all'alternanza dei colori della sabbia, degli scogli, della vegetazione e del mare, fanno di questo tratto di costa uno spettacolo da non perdere.



259. SPIAGGIA DEL PORTICCIOLO

Località: Porto San Paolo.

Comune: Loiri Porto San Paolo.

Fondo: sabbia dorata a grana grossa.

Posizione: est.

Come ci si arriva: facilmente, dalla zona pedonale dell'abitato di Porto San Paolo. La piccola spiaggia si trova di fianco al porticciolo, ma offre acque limpidissime. In alta stagione è abbastanza rumorosa per il continuo via-vai delle imbarcazioni da diporto ed è anche molto affollata perché circondata dall'edilizia turistica.



101


260. PORTO SAN PAOLO

Località: Porto San Paolo.

Comune: Loiri Porto San Paolo. **Fondo:** sabbia ocra e rosata a grana grossa. **Posizione:** est.

Come ci si arriva: dalla strada statale 125 per Siniscola si devia per Porto San Paolo e, dopo circa 14 km, si arriva al paese; la spiaggia si trova a est del porto.

La spiaggia, interrotta da scogli rosati, è poco profonda, limitata da vegetazione e da insediamenti turistici. Il mare, di color verde, è costellato di imbarcazioni da diporto.



ISOLA DI TAVOLARA

L'isola di Tavolara, lunga circa 7 km, larga 1250 metri, è formata da un'imponente dorsale calcarea che raggiunge un'altezza massima di 564 m nella punta Cannone. L'unico versante facilmente accessibile è quello dello Spalmatore di Terra, una striscia di rocce e sabbia rivolta verso la Sardegna. Il versante sud-est invece, montuoso e impervio, è costituito da bordi granitici caratterizzati da imponenti falesie che arrivano fino a 100 metri d'altezza, da numerosi anfratti e da affascinanti grotte. Particolarmente suggestivi il grandioso Arco di Ulisse, un arco naturale alto circa 50 metri, e la Grotta del Papa, che prende il nome da una roccia la cui forma ricorda un pontefice con la testa coperta dalla tiara. Qui sono state scoperte testimonianze del periodo neolitico, comprese alcune pitture rupestri. L'inaccessibilità della maggior parte del perimetro costiero e la presenza di una zona militare nel settore orientale, in base alla quale sono vietati l'accesso dal mare e da terra e la navigazione a meno di 500 metri da riva, hanno contribuito alla salvaguardia dei valori naturalistici dell'isola, oggi tutelati dall'istituzione dell'Area marina Protetta di Tavolara Punta Coda Cavallo. Il paesaggio è caratterizzato da ricca vegetazione, da tratti di bosco di acero e di olivastro, in passato utilizzato massicciamente come combustibile per la produzione della calce, e da rigogliosi cespugli di lentisco e di ginepro, favoriti dalla presenza di numerose sorgenti. Non mancano rare specie botaniche e piante endemiche, come il limonio e il fiordaliso. Tra gli animali che vivono in questo ambiente solitario e selvaggio, il più caratteristico è la "capra dai denti d'oro". La ricca e variata avifauna comprende il falco pellegrino, il falco della regina, il gabbiano corso, il gabbiano reale, l'uccello delle tempeste, l'aquila del Bonelli, il cormorano, la berta, e alcuni esemplari di aquila reale e di corvo imperiale. Il mare, un vero paradiso per gli amanti delle immersioni subacquee, ovviamente regolamentate dell'Ente Parco, offre fondali spettacolari, con infinite varietà di flora marina e di ittiofauna. A queste si aggiunge la grande ricchezza di reperti archeologici subacquei, di cui si hanno più di 70 giacimenti, riferibili dal III secolo a.C. all'età moderna, testimonianze della difficoltà di navigazione in questa zona, ma anche dell'intensità dei traffici tra queste isole, che dovevano costituire una tappa fondamentale per l'approvvigionamento di acqua e cibo. Non possiamo non augurarci perciò che venga presto realizzato il parco archeologico subacqueo progettato dalla Soprintendenza Archeologica di Sassari e Nuoro. L'isola di Tavolara è raggiungibile grazie a un servizio di barche da Porto San Paolo e da Olbia, con un percorso di circa venti minuti. Raggiungibili solo con mezzi privati sono invece le altre isole dell'arcipelago: l'isola Piana, la più estesa tra quelle minori, lunga circa un chilometro e larga circa 500 metri, l'isola dei Cavalli, dai colori indimenticabili, e Reulino, la piccola isola Rossa, famosa per le rocce rosate e le bianchissime spiaggette. Molarotto, uno scoglio di forma piramidale alto circa 50 m, posto all'estremità orientale dell'arcipelago e regno indiscusso dei cormorani, è invece compreso nell'area di massima tutela del parco: sono vietate sia la balneazione, sia la pesca che il transito di barche private.



261. IL PASSETTO



Località: Isola di Tavolara.
Comune: Loiri Porto San Paolo.


Fondo: sabbia fine bianca.
Posizione: est.

Si tratta dell'estremità occidentale dell'isola: un sottile, fantastico istmo di candida sabbia che si protende nel mare azzurrissimo verso l'isola Piana e Porto San Paolo, un luogo davvero indimenticabile. Un sentiero la unisce alla spiaggia dello Spalmatore.

262. SPIAGGIA DELLO SPALMATORE

Località: Isola di Tavolara. **Comune:** Loiri Porto San Paolo. **Fondo:** sabbia fine mista a ghiaia, dai riflessi rosa. **Posizione:** ovest.

La spiaggia dello Spalmatore si trova sul lato occidentale dell'isola, dalla parte opposta rispetto all'aspro e ripido Spalmatore di Fuori. L'arenile, di sabbia e ciottoli bianchissimi, è orlato da lievi dune coperte da vegetazione e si allunga di fronte a spettacolari pareti di candido granito, su cui si arrampica una rigogliosa macchia mediterranea. È ben attrezzata e offre anche un piccolo porticciolo per le imbarcazioni da diporto.



ISOLA DI MOLARA

L'isola di Molara, posta a sud di Tavolara, è proprietà privata, per cui non è consentito visitare l'interno se non con una specifica autorizzazione. Si può invece accedere alle coste, mosse da rocce granitiche frastagliate e ricche di anfratti, tentazione irresistibile per gli amanti di snorkeling e di immersione subacquea. Da non perdere un tuffo nella zona delle cosiddette Piscine di Molara, a ovest dell'isola: non si deve dimenticare però che in questo tratto di mare l'ancoraggio e l'attraversamento sono regolamentate dall'Ente Parco. A Cala Chiesa, in mezzo alle piante di olivastro, sono visibili le testimonianze archeologiche medievali di Gurguray, con le rovine di un piccolo castello costruito per difendere l'isola dalle incursioni saracene, e i resti della chiesa di San Ponziano, il papa che secondo la leggenda sarebbe stato esiliato e sarebbe morto a Tavolara.



263. ISOLA DEI CAVALLI



Località: Isola dei Cavalli.

Comune: Loiri Porto San Paolo.

Fondo: sabbia fine grigia con riflessi ocra e rosa, scogli.

Posizione: est.

È l'isolotto più vicino alla costa sarda; la spiaggia che offre l'approdo all'isola è rivolta verso sud e si incontra appena usciti da Porto San Paolo con un'imbarcazione. L'acqua cristallina dagli intensi colori turchesi, la sabbia e gli scogli rosati incorniciati dalla vegetazione sono veramente uno spettacolo indimenticabile.



264. ISOLA PIANA / ISOLA DEI GABBIANI




Località: Isola Piana / Isola dei Gabbiani.

Comune: Loiri Porto San Paolo.

Fondo: sabbia fine grigia dai riflessi ocra e rosa, scogli rosati.

Posizione: est.

Leggermente più grande dell'isola dei Cavalli, ma con le stesse caratteristiche, è un'altra perla di questo Parco Marino, con una spiaggetta che si apre verso sud: un piccolo tratto di sabbia chiara, costellata di ciuffi d'erba, racchiusa tra stupendi scogli rosati e lambita da un mare limpidissimo dai colori caraibici.





265. PUNTA DON DIEGO

Località: Porto San Paolo. **Comune:** Loiri Porto San Paolo. **Fondo:** sabbia color ocra, scogli di granito rosa. **Posizione:** nord-est. **Come ci si arriva:** percorrendo la statale 125 verso Siniscola, superato Porto San Paolo, svoltare a sinistra e raggiungere la punta, mal segnalata. Parcheggiare vicino all'albergo Don Diego e proseguire a piedi per circa 300 metri; volendo si può proseguire con l'auto per la strada sterrata fino al mare, ma non è consigliabile.

La piccola spiaggia dorata, circondata da scogli rosati e delimitata da macchia mediterranea con profumati cespugli di mirto, offre il panorama della mole massiccia di Tavolara, di quella più arrotondata di Molara e del piccolo isolotto Reulino.



266. SPIAGGIA COSTA DORATA

Località: Porto San Paolo. **Comune:** Loiri Porto San Paolo.

Fondo: sabbia a grana grossa rosa con scogli rosati. **Posizione:** est. **Come ci si arriva:** dopo Porto San Paolo si svolta a sinistra all'indicazione "Costa Dorata" e dopo 900 metri si arriva a un piccolo parcheggio; dal porticciolo si percorre a piedi un breve e comodo sentiero lastricato.

La spiaggia, in parte riservata a un albergo, è orlata da scogli e da fitta vegetazione e lambita da un mare limpidissimo e trasparente. È frequentata sia da famiglie con bambini, che qui possono giocare in tutta tranquillità, sia da sportivi, che possono usufruire del porticciolo che si trova all'estremità meridionale dell'arenile.



267. PORTO TAVERNA

Località: Porto Taverna. **Comune:** Loiri Porto San Paolo. **Fondo:** sabbia bianca a grana media, con presenza di dune basse. **Posizione:** nord-est.

Come ci si arriva: lungo la statale 125, 50 m prima del cartello del km 300 (prima della località Vaccileddi), si trova il bivio per Porto Taverna, non segnalato; seguendo l'indicazione per il bar-ristorante Da Jimmy, si oltrepassa il camping e si prosegue fino al mare.

L'ampia cala, orlata di sabbia chiara e finissima, è delimitata a sud da scogli levigati dalle onde e coperti da rigogliosa vegetazione. Il mare, di un incredibile color turchese, è adatto alla balneazione anche dei più piccoli, ma in alta stagione è affollato di imbarcazioni.



268. CALA GHJILGOLU / DELLA TARTARUGA



105

Località: Vaccileddi. **Comune:** San Teodoro.

Fondo: sabbia a grana grossa e ghiaia fine; fondale con sabbia e scogli. **Posizione:** nord. **Come ci si arriva:** dalla statale 125 verso Siniscola, dopo il cartello del km 298, svoltare a sinistra e, dopo l'abitato, proseguire su una strada sterrata per 2 km fino al parcheggio della spiaggia; la discesa al mare non è segnalata.

La spiaggia, circondata dal verde, si trova all'interno della stretta cala che si apre alla base del promontorio di monte Petrosu. È famosa per le acque cristalline e per le rocce granitiche erose dal vento in forme bizzarre e pittoresche, come la celeberrima roccia La Tartaruga.



269. PUNTA MOLARA



Località: Monte Petrosu. **Comune:** San Teodoro. **Fondo:** scogliera e piccoli tratti di arenile.

Posizione: est. **Come ci si arriva:** seguendo la strada statale 125 per Siniscola, in località Monte Petrosu si svolta a sinistra per Punta Molara e poi ancora a sinistra; si deve scendere al mare a piedi percorrendo uno sterato di 300 metri che parte dal villaggio.

La scogliera, fronteggiata dalla verdeggiante isola di Molara, offre anche una piccolissima cala sabbiosa. È frequentata soprattutto dai residenti dell'omonimo villaggio. Da non perdere la visita ai vicini "Giardini della macchia mediterranea", 50 ettari di terreno destinati a giardino didattico.



270. CALA GINEPRO


Località: Monte Petrosu.

Comune: San Teodoro.

Fondo: sabbia a grana grossa color ocra, mista a ciottolini granitici, scogli affioranti.

Posizione: est. **Come ci si arriva:** dalla statale 125 verso Siniscola, in località Monte Petrosu si svolta a sinistra per Punta Molara e poi a destra seguendo attentamente le indicazioni.

La piccola spiaggetta, circondata da scogli e cespugli di ginepro, è frequentata soprattutto da diportisti che qui trovano numerosi approdi. Affollata in estate, come affollato di barche è il mare di questa zona.





271. LA PIPARA / CALA PURGATORIO

Località: Capo Coda Cavallo. **Comune:** San Teodoro. **Fondo:** sabbia chiara a grana fine con qualche piccolo sasso, fondali leggermente digradanti con sabbia e sassi. **Posizione:** nord. **Come ci si arriva:** percorrendo la statale 125 per Siniscola, a Luturrai si svolta a sinistra verso Capo Coda Cavallo. Dopo aver parcheggiato vicino all'ingresso del Villaggio Camping Cala Cavallo si prosegue a destra lungo il sentiero erboso che affianca il campeggio fino al termine della recinzione. Qui si gira a sinistra e si percorre la strada sterrata che arriva fino alla spiaggia.

L'arenile di spiaggia candida e fine come cipria contrasta con i colori del retrostante stagno Pipara, dei bassi cespugli di macchia mediterranea e del trasparente mare azzurrissimo.

272. CALA SUARACCIA / LE FARFALLE

Località: Capo Coda Cavallo.

Comune: San Teodoro.

Fondo: sabbia grigia a grana fine.

Posizione: nord.

Come ci si arriva: percorrendo la strada di Capo Coda Cavallo, si arriva al parcheggio vicino al Residence Le Farfalle e poi si percorrono pochi metri a piedi.

L'incantevole caletta, posta alla base di Punta di Lastra Ruja, offre una lussureggiante vegetazione in cui trovare refrigerio nelle ore più calde e una stupenda acqua turchese, trasparente e cristallina. A sinistra si trova un piccolo riparo per le barche e nel vicino villaggio turistico una scuola di sub. Stupendo il panorama, come in tutto questo tratto di costa.




273. CALA LASTRA RUJA / SPIAGGIA DELL'ACQUA

Località: Capo Coda Cavallo. **Comune:** San Teodoro.

Fondo: sabbia chiara a grana fine e sassi rosati.

Posizione: nord. **Come ci si arriva:** dopo aver oltrepassato il Residence Le Farfalle si giunge ad un bivio dove si trova una cabina elettrica. Qui si svolta a sinistra e si percorre tutta la strada fino alla rotonda. Poco prima della rotonda, a destra di un cancelletto di legno, inizia un sentiero lastricato che scende fino a una strada sterrata; andando verso sinistra si arriva alla spiaggia. Oppure, alla rotonda si oltrepassa il passaggio pedonale di fianco al cancello verde di una proprietà privata e si percorre la strada sterrata in discesa.

La piccola spiaggia, circondata da una rigogliosa vegetazione che copre in parte il villaggio residenziale retrostante, è bagnata da un mare trasparente e cristallino di un intenso colore turchese.



274. CALA CODA CAVALLO

Località: Capo Coda Cavallo.

Comune: San Teodoro. **Fondo:** sabbia grigia a grana fine, scogli ai lati dell'arenile, acque poco profonde. **Posizione:** est. **Come ci si arriva:** percorrendo la statale 125 per Siniscola, in località Lutturai si svolta a sinistra e, dopo circa 2,5 km, ancora a sinistra all'altezza di un villaggio turistico; procedendo poi per circa un chilometro, si arriva alla catena e si prosegue per la strada sterrata dopo il pagamento del pedaggio.

Fantastica spiaggia che si estende lungo Cala Coda Cavallo, incorniciata da fitta vegetazione e bagnata da uno spettacolare mare turchese incredibilmente trasparente.



275. BAIÀ SALINEDDA



Località: Capo Coda Cavallo.

Comune: San Teodoro.

Fondo: sabbia fine grigia chiara.

Posizione: sud.

Come ci si arriva: percorrendo la statale 125 per Siniscola, a Lutturai si svolta a sinistra verso Capo Coda Cavallo e, dopo circa 3 km, si gira a destra verso il villaggio turistico Baia Salinedda; dal parcheggio si prosegue a piedi verso il mare.

La spiaggia si affaccia sul lato sud di Capo Coda Cavallo ed è fronteggiata dall'Isola Ruja, costituita da rocce di granito rossastro. La presenza delle posidonie spiaggate può rendere meno gradevole la permanenza sull'arenile, frequentato da chi preferisce un angolo appartato dall'affollamento delle località più famose.



276. SALINA BAMBA


Località: Capo Coda Cavallo.

Comune: San Teodoro. **Fondo:** sabbia fine chiara, fondali bassi leggermente digradanti.

Posizione: sud. **Come ci si arriva:** percorrendo la statale 125 per Siniscola, a Lutturai si svolta a sinistra verso Capo Coda Cavallo. Dopo aver parcheggiato, si prosegue a piedi oltrepassando la sbarra e andando verso lo stagno e la spiaggia. Oppure si arriva all'hotel, qui si svolta a destra e, sempre tenendo la destra, si arriva a un tratto sterrato. Dopo aver parcheggiato si scende per 50 metri verso il bar e il pontile.

La spiaggia è una spettacolare striscia di sabbia candida che si allunga tra lo stagno, abitato da numerose specie di uccelli lacustri, e il mare, che offre una stupenda acqua turchese, trasparente e cristallina.





277. CALA BRANDINCHI / TAHITI



Località: Capo Coda Cavallo.

Comune: San Teodoro.

Fondo: sabbia bianca a grana fine, fondali poco profondi.

Posizione: sud-est. **Come ci si arriva:** percorrendo la statale 125 verso Siniscola, a Lutturrai si svolta a sinistra per Capo Coda Cavallo e, dopo 900 metri, a destra in una strada bianca dove si trova la sbarra dei parcheggi a pagamento dislocati alle spalle della spiaggia. Dalla sbarra a Cala Brandinchi, il percorso più breve a piedi, seguendo le indicazioni per Lu Impostu e quindi tenendosi a destra alla deviazione, è di circa 1250 metri. Seguendo le indicazioni per Cala Brandinchi il percorso carrabile è molto più lungo perché arriva ai parcheggi all'estremità nord.

La spiaggia offre sabbia finissima, impalpabile come borotalco e acque con fondali bassi dalle incredibili trasparenze, con colori variati dal turchese al blu intenso.

278. LU IMPOSTU / PORTO BRANDINCHI

Località: Capo Coda Cavallo. **Comune:** San Teodoro.

Fondo: sabbia bianca a grana fine con scogli affioranti; fondali bassi e sabbiosi. **Posizione:** est. **Come ci si arriva:** percorrendo la statale 125 verso Siniscola, a Lutturrai si svolta a sinistra per Capo Coda Cavallo e, dopo 900 metri, a destra in una strada bianca dove si trova la sbarra dei parcheggi a pagamento dislocati alle spalle della spiaggia. Dalla sbarra a Lu Impostu il percorso più breve a piedi è di circa 1200 metri.

Spieggiata lunga circa 2 km, limitata a nord da Capo Capicciolu che la separa da Cala Brandinchi, con la quale condivide le stesse, allettanti caratteristiche: sabbia finissima e bianchissima, acque trasparenti dai colori stupendamente variegati.



279. MARINA DI PUNTALDIA



Località: Puntaldia. **Comune:** San Teodoro.

Fondo: sabbia bianca a grana fine, acqua molto bassa e trasparente. **Posizione:** est.

Come ci si arriva: dalla statale 125 per Siniscola, al km 295 si svolta a sinistra al bivio per la Marina di Lu Impostu, dove si arriva dopo 2 km; la spiaggia si trova a sud del porto.

La piccola spiaggia, posta sul lato sud del moderno e attrezzato porto di Puntaldia, offre una bella vista sulla costa meridionale di Capo Coda Cavallo e sulle isole del nord. Il mare è adatto alla balneazione dei bambini per i fondali molto bassi e l'acqua incredibilmente trasparente. Per gli sportivi ci sono anche un centro diving e un campo da golf.



280. LA FOCE / LA CINTA NORD

Località: San Teodoro. **Comune:** San Teodoro. **Fondo:** sabbia fine bianca. **Posizione:** sud-est.

Come ci si arriva: da Puntaldia, dirigendosi verso sud, si arriva al parcheggio; si prosegue poi per qualche minuto a piedi su un comodo sentiero.

La sottile spiaggia, circondata da ginepri, costituisce la parte nord della Cinta, formata ai lati della "Foca manna", ossia dell'unica bocca rimasta delle tre che originariamente permettevano la comunicazione tra lo stagno di San Teodoro e il mare.



281. LA CINTA


Località: San Teodoro. **Comune:** San Teodoro.

Fondo: sabbia bianca a grana fine, fondali bassi.

Posizione: est.

Come ci si arriva: dalla statale 125 per Siniscola, dopo aver fiancheggiato lo stagno di San Teodoro, si svolta a sinistra raggiungendo la parte meridionale della spiaggia. Dal centro di San Teodoro si segue Via del Tirreno.

La spiaggia, ampia, comoda, attrezzatissima, con acque limpide e basse, permette passeggiate, sport d'acqua, giochi per i bambini in tutta sicurezza e ogni possibilità di svago per i ragazzi, perciò in alta stagione è affollata fino alla saturazione. Estesa per circa 4 km, è un lungo nastro di sabbia bianchissima e finissima, con un cordone dunale che delimita il famoso stagno di San Teodoro.



282. CALA D'AMBRA

Località: Cala d'Ambra.

Comune: San Teodoro.

Fondo: sabbia bianca a grana fine, con ghiaia a tratti e qualche scoglio.

Posizione: est.

Come ci si arriva: dal centro del paese di San Teodoro, si segue il viale alberato Cala d'Ambra, lungo circa 800 metri.

Posta a sud-est dell'abitato, vicino alle colline di Li Casteddu, la piccola e raccolta spiaggia, dall'aspetto selvaggio, è circondata da un bel sistema dunale e da una folla macchia mediterranea. La vicinanza al paese la rende molto frequentata in alta stagione, ma è possibile trovare anche angoli isolati.



283. SPIAGGIA ISULEDDA

Località: Punta Isuledda. **Comune:** San Teodoro. **Fondo:** sabbia bianca a grana fine, fondali poco profondi. **Posizione:** est. **Come ci si arriva:** da San Teodoro, seguendo la provinciale verso Ottiolu, si gira a sinistra verso il villaggio Isuledda; dal villaggio si percorre una strada sterrata molto accidentata prima di arrivare all'ampio parcheggio dietro la spiaggia. Oppure, dal paese, si percorre il Viale Cala d'Ambrà e poi si svolta a destra.

Spiaggia spettacolare, con sabbia bianchissima e impalpabile e un mare azzurro con bassi fondali dalle incredibili trasparenze. L'arenile è orlato da fitti cespugli profumati, dal piccolo stagno alimentato dal rio Lu Chissaggiu, asciutto d'estate, e da una distesa di ulivi e frutteti chiusi da muri a secco. Il promontorio dell'Isuledda costituisce il termine meridionale del Parco di Tavolara - Molarà - Punta Coda Cavallo.




284. COSTA CADDU

Località: Ottiolu. **Comune:** San Teodoro. **Fondo:** ghiaia grigia e sassi, scogli ai lati.

Posizione: est. **Come ci si arriva:** si raggiunge proseguendo sullo sterrato che costeggia il mare dal parcheggio dell'Isuledda.

Il piccolo tratto di spiaggia, limitato da scogli, lambito da un mare trasparente e cristallino, è adatto per chi cerca un angolo lontano dalla calca delle spiagge più famose della zona.



285. CALA SAGHEFUSTI / LI MARINI

Località: Ottiolu.

Comune: San Teodoro.

Fondo: scogli misti a tratti di ghiaia, sassi sul fondo.

Posizione: est.

Come ci si arriva: dopo la precedente Costa Caddu, proseguendo sulla strada sterrata, si parcheggia tra la vegetazione in un piccolo spiazzo. *Bella cala ben appartata, offre riparo per piccole imbarcazioni ed è adatta agli appassionati di snorkeling e a chi non disdegna una spiaggia di ghiaia per prendere il sole in un angolo tranquillo e rilassante.*



INDICE ALFABETICO


74. Agnata	Pag. 30	157. Cala Ferrigno	Pag. 62	7. Fertilia	Pag. 5
Arcipelago dell'Asinara	16	122. Cala Francese	48	61. Foce Coghinas	25
Arcipelago di La Maddalena	46	134. Cala Garibaldi	53	245. Gavrilie	96
229. Bahía de Bahas	90	268. Cala Ghjigolu	105	120. Golfo delle Saline	46
258. Baia Corallina	100	270. Cala Ginepro	105	203. Grande Pevero	81
62. Baia delle Mimose	26	159. Cala Granara	62	Grotta di Nettuno	8
57. Baia Ostina	24	200. Cala Grano	80	Gruppo Meridionale	70
275. Baia Salinedda	107	231. Cala Greca	91	Gruppo Orientale	46
114. Baia Saraceno	44	107. Cala Inglese	42	Gruppo Settenzionale	63
195. Baia Sardinia	78	273. Cala Lastra Ruja	106	226. Hruska	89
104. Baia Serena	41	53. Cala La Vignaccia	23	180. Iaciola	73
45. Balai	20	150. Cala Levante	59	32. Il Gabbiano	15
233. Baracconi	92	130. Cala Lunga (La Maddalena)	51	261. Il Passetto	102
181. Barca Bruciata	73	167. Cala Lunga (Razzoli)	66	224. Iscia Segata	89
124. Bassa Trinita	49	30. Cala Lupo	14	163. Isola dei Cavalli	103
Belvedere Foradada	8	124. Cala Maiore	49	201. Isola dei Gabbiani (Palau)	40
142. Cala Andreani	55	232. Cala Moresca	91	264. Isola dei Gabbiani (Loiri Porto San Paolo)	103
143. Cala Andreani	56	173. Cala Muro	69	Isola dell'Asinara	16
92. Cala Balcaccia	37	137. Cala Napoletana	54	Isola di Budelli	63
239. Cala Banana	94	121. Cala Nido d'Aquila	48	Isola di Caprera	52
195. Cala Battistoni	78	211. Cala Petra Niedda	84	Isola di Molara	102
191. Cala Bitta	76	163. Cala Piatto	64	Isola di Mortorio	70
2. Cala Bona	4	80. Cala Piscina	32	177. Isola di Mortorio	71
156. Cala Bonifazzinca	61	155. Cala Pisciole	61	Isola di Razzoli	65
160. Cala Boomerang	63	183. Cala Porteddu	74	Isola di Santa Maria	68
166. Cala Bove Marino	66	140. Cala Portese (Caprera)	55	Isola di Santo Stefano	58
277. Cala Brandinchi	108	144. Cala Portese (Caprera)	56	Isola di Spargi	60
139. Cala Brigantina	54	169. Cala Prima	67	Isola di Tavolara	101
69. Cala Canneddi	28	271. Cala Purgatorio	106	133. Isola Giardinelli	52
157. Cala Cannicchio	62	38. Cala Reale	17	Isola La Maddalena	47
170. Cala Cappello	67	69. Cala Rossa	28	Isola Piana (Stintino)	16
117. Cala Capra	45	41. Cala Sabina (Asinara)	18	264. Isola Piana (Loiri Porto San Paolo)	103
136. Cala Caprarese	53	230. Cala Sabina (Golfo Aranci)	91	178. Isole Le Camere (Sud e Nord)	71
160. Cala Ciaccaro	63	250. Cala Sa Figù	98	217. Isolotto di Portisco	86
104. Cala Circhitta	41	285. Cala Saghefusti	110	101. Isuledda (Palau)	40
274. Cala Coda Cavallo	107	37. Cala Sant'Andrea	17	183. Isuledda (Arzachena)	74
158. Cala Conneri	62	84. Cala Santa Reparata	34	205. La Capaccia	82
153. Cala Corsara	60	73. Cala Saracena	30	210. La Celvia	83
25. Cala Coscia di Donna	12	73. Cala Sarraina	30	58. La Ciaccia	24
138. Cala Coticcio	54	236. Cala Sassari	93	281. La Cinta	109
154. Cala d'Alga	61	237. Cala Sassariina	93	280. La Cinta Nord	109
282. Cala d'Ambrà	109	169. Cala Seconda	67	184. Laconia	74
42. Cala d'Arena (Asinara)	19	135. Cala Serena	53	98. La Cunchedda	39
162. Cala d'Arena (La Maddalena)	64	160. Cala Soraia	63	280. La Foce	109
145. Cala degli Inglesi	56	131. Cala Spalmatore	51	93. La Licciola Nord	37
168. Cala dei Morti	66	88. Cala Spinosa	35	94. La Licciola Sud	37
192. Cala dei Mucchi Bianchi	77	272. Cala Suaraccia	106	68. La Marinèdda	28
41. Cala dei Ponzei	18	39. Cala Trabuccato	18	91. La Marmorata	36
199. Cala del Faro	79	105. Cala Trana	41	179. La Muvrà	72
158. Cala dell'Amore	62	211. Cala Volpe	84	19. Lampianu	10
17. Cala della Frana	9	174. Caletta Isola Capicciolu	69	33. La Pelosa	15
17. Cala dell'Argentiera	9	1. Canal dell'Omo Molt e Scogliere	3	34. La Pelosetta	15
268. Cala della Tartaruga	105	185. Cannigione	74	248. La Peschiera	97
169. Cala dell'Orto	67	56. Cantareddi	24	271. La Pipara	106
119. Cala di Lepre	46	Capo Caccia	8	244. La Playa	95
123. Cala d'Inferno	48	35. Capo Falcone	16	75. La Rena Bedda	30
176. Cala di Ponente	70	Capo Testa	35	110. La Sciumara (Palau)	43
15. Cala di Porticciolo	9	209. Capriccioli	83	186. La Sciumara (Arzachena)	75
149. Cala di Punta Santo Stefano	59	129. Castelli	50	3. Las Tronas 1	4
161. Cala di Roto	64	76. Chischinaghju	31	4. Las Tronas 2	4
164. Cala di Trana	65	96. Conca Verde	38	75. La Turra	30
40. Cala d'Oliva	18	284. Costa Caddu	110	10. Lazzaretto	6
37. Cala Dorata	17	144. Due Mari	56	9. Le Bombarde	6
14. Cala Dragunara	8	189. Ea Bianca	76	234. Le cinque spiagge di Golfo Aranci	92
172. Cala Drappo	69	3. El Trò	5		
68. Cala Falza	28	22. Ezzi Mannu	11		
171. Cala Ferrazzo	68				

272. Le Farfalle	Pag. 106	257. Porto Istana	Pag. 100	141. Spiaggette a Nord di Punta Rossa (tra Cala Andreani e Cala Portese)	Pag. 55
247. Le Saline (Olbia)	97	72. Porto La Cruzitta	29	235. Spiaggia Bianca	92
24. Le Saline (Stintino)	12	100. Porto Liscia	39	266. Spiaggia Costa Dorata	104
179. Li Capanni	72	28. Porto Mannu (Stintino)	13	119. Spiaggia degli Svedesi	46
71. Li Cossi	29	201. Porto Paglia	80	188. Spiaggia dei Ginepri	75
245. Lido del Sole	96	146. Porto Palma	57	224. Spiaggia dei Sassi	89
5. Lido San Giovanni	5	18. Porto Palmas	10	129. Spiaggia del Cardellino	50
211. Li Itriceddi	84	194. Porto Piccolo	77	255. Spiaggia del Dottore	99
285. Li Marini	110	102. Porto Pollo	40	273. Spiaggia dell'Acqua	106
65. Li Mindi	27	99. Porto Pozzo	39	107. Spiaggia della Piazzetta	42
204. Li Nibani	81	102. Porto Puddu	40	85. Spiaggia della Taltana	34
64. Li Junchi	27	90. Porto Quadro	36	225. Spiaggia delle Alghie	89
197. Liscia di Vacca	79	260. Porto San Paolo	101	190. Spiaggia delle Saline	76
198. Liscia Rena	79	267. Porto Taverna	104	113. Spiaggia dell'Isolotto (Palau)	44
212. Liscia Ruja	84	252. Porto Vitello	98	262. Spiaggia dello Spalmatore	102
27. L'Isolotto	13	207. Portu Li Coggi	82	125. Spiaggia del Morto	49
55. Lo scoglio di Pedraladda	23	118. Portu Mannu (Palau)	45	242. Spiaggia del Pellicano	95
243. Lo Squalo	95	83. Pultiddolu	33	152. Spiaggia del Pesce	60
70. Lo Stagnone	29	92. Punta Balcaccia	37	133. Spiaggia del Polpo	52
115. Lo Stintino	44	36. Punta Barbarossa	17	126. Spiaggia del Porro	49
51. Lu Bagno	22	118. Punta Bianca	45	67. Spiaggia del Porto	28
278. Lu Impostu	108	116. Punta Cardinalino	45	259. Spiaggia del Porticciolo	101
78. Lu Litarroni	31	246. Punta delle Saline	96	207. Spiaggia del Principe	82
188. Lu Nibbaru	75	227. Punta di Volpe	90	142. Spiaggia del Relitto	55
181. Mannena	73	265. Punta Don Diego	104	240. Spiaggia di Bados	94
59. Maragnani	25	50. Punta La Capra	22	165. Spiaggia di Cavalieri	65
241. Mare e Rocce	94	223. Punta Lepre-Sporting	88	21. Spiaggia di Pilo	11
6. Maria Pia	5	49. Punta Li Paddimi	21	54. Spiaggia di Pedraladda	23
64. Marina di Badesi	27	269. Punta Molara	105	175. Spiaggia di Santa Maria	70
52. Marina di Castelsardo	22	8. Punta Negra (Alghero)	6	172. Spiaggia di Tamerici	69
219. Marina di Cugnana	87	31. Punta Negra (Stintino)	14	13. Spiaggia di Tramariglio	7
279. Marina di Puntaldia	108	220. Punta Nuraghe	87	61. Spiaggia di Valledoria	25
48. Marina di Sorso	21	143. Punta Rossa	56	151. Spiaggia Forte La Torre	59
248. Marina Maria	97	121. Punta Tegge	48	221. Spiaggia Ira	88
229. Marineledda	90	249. Punta Tronfino	97	283. Spiaggia Isuledda	110
228. Marinella	90	110. Rada di Mezzo Schifo	43	79. Spiaggia La Piana	32
128. Monti d'a Rena	50	215. Razza di Junco	85	66. Spiaggia Longa	27
79. Montirussu	32	89. Rena Bianca (Santa Teresa di Gallura)	36	127. Spiaggia Lo Strangolato	50
12. Mugoni	7	216. Rena Bianca (Olbia)	85	43. Spiaggia Marinella	19
239. Nodu Pianu	94	86. Rena di Levante	34	108. Spiaggia Nelson 1	42
103. Padula Piatta	40	81. Rena di Matteu	32	109. Spiaggia Nelson 2	42
112. Palau Vecchio	43	85. Rena di Ponente	34	132. Spiaggia Piras	51
165. Passo Cecca di Morto	65	82. Rena Maiori	33	187. Spiaggia Pitrizza	75
23. Pazzona	12	20. Rena Majori della Nurra	10	161. Spiaggia Rosa	64
213. Petra Ruja	84	66. Rinagghiu	27	106. Spiaggia sotto Porto Rafael	41
202. Piccolo Pevero	81	77. Riu di Li Saldi	31	193. Spiaggia Tre Monti	77
208. Piccolo Romazzino	83	32. Rocca Ruja	15	148. Stagnali	57
210. Pietra Manna	83	206. Romazzino	82	214. Suaredda	85
180. Piscine	73	222. Rudargia	88	138. Tahiti (La Maddalena)	54
196. Pitrizza	78	235. S'Abba de Sa Pedra	92	277. Tahiti (San Teodoro)	108
47. Platamona	21	276. Salina Bamba	107	26. Tamerici	13
63. Poltu Biancu	26	60. San Pietro	25	29. Tanca Manna (Stintino)	14
Poltu Quatu	78	256. Sas Enas Appara	100	182. Tanca Manna (Arzachena)	73
218. Portisco	87	Scala del Capriolo	8	70. Tinnari	29
217. Portisco 2	86	97. Scogliera Conca Verde	38	46. Torre di Abbacurrente	20
74. Portobello al Mare	30	253. Scogliere prima di Porto Casu	99	87. Valle della Luna	35
278. Porto Brandinchi	108	50. Scogli Forani	22	95. Valle dell'Erica	38
254. Porto Casu	99	44. Scoglio Lungo	20	118. Venalonga	45
Porto Cervo	80	238. Sos Aranzos	93	75. Vignola	30
11. Porto Conte	7	251. Sos Passizzeddos	98	150. Villamarina	59
165. Porto della Madonna	65	147. Spiagge Monte Fico	57	86. Zia Colomba	34
111. Porto Faro	43				
16. Porto Ferro	9				



€ 7,90

ISBN 978-88-88463-37-7



9 788888 463377

Sardegna tutte le spiagge

COSTA NORD

Edizione Tascabile

GRUPPO EDITORIALE NOVE